

| | | |
|------------------------|---|--|
| WYKONAWCA PROJEKTU: |  KFG S.K. BIURO PROJEKTÓW DROGOWYCH | KFG Sp. z o.o. Sp.k. ul. Wilczak 15 61-623 Poznań |
|------------------------|---|--|

| | | |
|--------------|---|--|
| ZAMAWIAJĄCY: |     | Miasto Leszno Urząd Miasta Leszna Ul. K. Karasia nr 15, 64-100 Leszno |
|--------------|---|--|

| | | |
|-----------------|---|---|
| ZARZADCA DROGI: | Zarząd Dróg Powiatowych w Lesznie  | Zarząd Dróg Powiatowych W Lesznie Pl. Kościuszki 4, 64-100 Leszno |
|-----------------|---|---|

| | |
|-------------------|--|
| NAZWA INWESTYCJI: | Budowa ciągu pieszo-rowerowego przy drodze powiatowej nr 4760P Włoszakowice Jezierzycie Kościelne. |
| OPRACOWANIE: | PROJEKT ZAGOSPODAROWANIA TERENU |
| BRANŻA: | Drogowa, sanitarna |
| ADRES INWESTYCJI: | Droga powiatowa 4760P Włoszakowice Jezierzycie Kościelne, powiat leszczyński, województwo wielkopolskie |
| Kategoria obiektu | XXV – drogi i kolejowe drogi szynowe |

| ZESPÓŁ AUDYTORÓW | | | |
|------------------|----------------------------|--|--------|
| Funkcja | Imię i nazwisko | Nr uprawnień | Podpis |
| Projektant | mgr inż. Gniewomir Dziadek | SPEC. DROGOWEJ BEZ OGR. WKP/0091/POOD/12 | |
| Sprawdzający | mgr inż. Jakub Starczewski | SPEC. DROGOWEJ BEZ OGR. WKP/0306/PWOD/13 | |
| Projektant | mgr inż. Paweł Kwiatkowski | WKP/0153/POOS/13 do projektowania bez ograniczeń w specjalności sanitarnej | |
| Sprawdził | mgr inż. Artur Szkop | WKP/0146/POOS/09 do projektowania bez ograniczeń w specjalności sanitarnej | |

| Data | Nr umowy | Faza | Tom | Egzemplarz |
|----------------|----------------------------|------------|----------|------------|
| 02.2016 | MZD-BPU.272.14.2015 | PZT | I | 1 |

NUMERY DZIAŁEK EWIDENCYJNYCH

| WYKAZ DZIAŁEK POD INWESTYCJĘ W LINIACH ROZGRANICZAJĄCYCH INWESTYCJĘ | | | | |
|---|----------------------|--|------------|----------------------------------|
| Jednostka ewidencyjna: 301307_2, Włoszakowice | | | | Działka przeznaczona do podziału |
| Gmina | Obwód | | nr działki | |
| Włoszakowice | Włoszakowice | | 476 | |
| | | | 552/54 | TAK |
| | | | 552/14 | TAK |
| | | | 893 | |
| | | | 5039/1 | TAK |
| | | | 5055/1 | TAK |
| | | | 5073/1 | TAK |
| | Zbarzewo | | 556 | |
| | | | 5084/4 | TAK |
| | | | 5084/3 | |
| | | | 5083/5 | |
| | | | 5083/6 | TAK |
| | | | 555 | |
| | | | 2 | |
| | | | 5200 | TAK |
| | | | 5199 | TAK |
| | | | 33 | |
| | Jezierzycy Kościelne | | 236 | |
| | | | 1/2 | TAK |
| | | | 9 | TAK |
| | | | 10 | TAK |
| | | | 13 | TAK |
| | | | 14 | TAK |
| | | | 15/2 | TAK |
| | | | 16/4 | TAK |
| | | | 16/3 | TAK |
| | | | 16/2 | TAK |
| | | | 17/1 | TAK |
| | | | 17/2 | TAK |
| | | | 18 | TAK |
| | | | 19/1 | TAK |
| | | | 20/2 | TAK |
| | | | 21/2 | TAK |
| | | | 22/2 | TAK |
| | | | 22/1 | TAK |
| | | | 29/1 | TAK |

| | | |
|--|-------|-----|
| | 29/5 | TAK |
| | 29/3 | |
| | 29/6 | TAK |
| | 30/1 | TAK |
| | 33 | TAK |
| | 34 | TAK |
| | 35 | TAK |
| | 82/4 | TAK |
| | 230 | TAK |
| | 231 | TAK |
| | 216/1 | TAK |
| | 215 | TAK |
| | 213 | TAK |
| | 211 | TAK |
| | 205/1 | |
| | 203/2 | |
| | 197 | TAK |
| | 194/4 | TAK |
| | 425 | TAK |
| | 193/3 | TAK |
| | 188 | TAK |
| | 185/1 | TAK |
| | 185/2 | TAK |
| | 183/2 | TAK |
| | 183/3 | TAK |
| | 178 | |
| | 177/2 | TAK |
| | 176/2 | TAK |
| | 174 | TAK |
| | 169/8 | TAK |
| | 169/9 | TAK |

ZAWARTOŚĆ OGÓLNA OPRACOWANIA

PROJEKT BUDOWLANO-WYKONAWCZY

TOM I

PROJEKT ZAGOSPODAROWANIA TERENU

TOM II

PROJEKT BUDOWLANO-WYKONAWCZY – BR. DROGOWA

TOM III

PROJEKT BUDOWLANO-WYKONAWCZY – BR. SANITARNA

TOM IV

PROJEKT STAŁEJ ORGANIZACJI RUCHU

TOM V

DOKUMENTACJA PRZETARGOWA

OPRACOWANIA POWIĄZANE Z PROJEKTAMI

1. DOKUMENTACJA GEOTECHNICZNA,

DOKUMENTY FORMALNO – PRAWNE

- Uprawnienia i zaświadczenia o przynależności do IIB
- Oświadczenia projektanta i sprawdzającego
- Uzgodnienia, decyzje



WIELKOPOLSKA
OKRĘGOWA
IZBA
INŻYNIERÓW
BUDOWNICTWA

OKRĘGOWA KOMISJA Kwalifikacyjna

sygn. akt WOLB-OKK-DP-0354-22/2012

Poznań, dnia 20 czerwca 2012 r.

DECYZJA

Na podstawie art. 21 ust. 1 pkt 2 ustawy z dnia 15 grudnia 2000 r. o samorządach zawodowych architektów, inżynierów budownictwa oraz urbanistów (Dz.U. z 2001 r. Nr 5 poz. 42, z późn. zm.) i art. 13 ust. 1 pkt 1, art. 12 ust. 3 i 4, art. 13 ust. 1 pkt 1, oraz ust. 4, art. 14 ust. 1 pkt 2a ustawy z dnia 7 lipca 1994 r. Prawo budowlane (tekst jednolity: Dz.U. z 2010 r. Nr 243 poz. 1623 z późn. zm.) oraz § 15 ust. 1 rozporządzenia Ministra Transportu i Budownictwa z dnia 28 kwietnia 2006 r. w sprawie samodzielnych funkcji technicznych w budownictwie (Dz.U. Nr 83 poz. 578 z późn. zm.)

decyzją Okręgowej Komisji Kwalifikacyjnej WOIIB
otrzymuje

Pan
Gniewomir Mateusz Dziadek

magister inżynier
kierunki: Budownictwo
urodzony dnia 07 marca 1982 r. w Poznaniu

UPRAWNIENIA BUDOWLANE nr ewidencyjny WKP/0091/POOD/12

do projektowania bez ograniczeń
w specjalności drogowej

UZASADNIENIE

W związku z uwzględnieniem w treści żądania strony, na podstawie art. 107 § 1 K.p.a. odstępuje się od uzasadnienia decyzji. Zakres nadanych uprawnień budowlanych wskazano na odwrocie o decyzji.

Przebieg

1. Podstawą do wykonania samodzielnych funkcji technicznych w budownictwie marek wpis do centralnego rejestru Głównego Inspektora Nadzoru Budowlanego oraz wpis na listę członków właściwej izby samorządu zawodowego
2. Od niniejszej decyzji służy odwołanie do Krajowej Komisji Kwalifikacyjnej Polskiej Izby Inżynierów Budownictwa w Warszawie, za pośrednictwem Wielkopolskiej Okręgowej Izby Inżynierów Budownictwa w Poznaniu w terminie 14 dni od daty jej doręczenia



Przewodniczący
Okręgowej Komisji Kwalifikacyjnej WOIIB

[Podpis]
dr inż. Daniel Pawlicki



Zaświadczenie

o numerze weryfikacyjnym:

WKP-6NQ-653-L9Z *

Pan Gniewomir Mateusz Dziadek o numerze ewidencyjnym WKP/BD/0299/12
adres zamieszkania ul. Władysława Pniewskiego 4, 60-692 Poznań
jest członkiem Wielkopolskiej Okręgowej Izby Inżynierów Budownictwa i posiada wymagane
ubezpieczenie od odpowiedzialności cywilnej.
Niniejsze zaświadczenie jest ważne do dnia 2016-08-31.

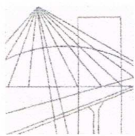
Zaświadczenie zostało wygenerowane elektronicznie i opatrzone bezpiecznym podpisem elektronicznym
weryfikowanym przy pomocy ważnego kwalifikowanego certyfikatu w dniu 2015-08-05 roku przez:

Włodzimierz Draber, Przewodniczący Okręgowej Rady Wielkopolskiej Okręgowej Izby Inżynierów Budownictwa.

(Zgodnie art. 5 ust 2 ustawy z dnia 18 września 2001 r. o podpisie elektronicznym (Dz. U. 2001 Nr 130 poz. 1450) dane w postaci
elektronicznej opatrzone bezpiecznym podpisem elektronicznym weryfikowanym przy pomocy ważnego kwalifikowanego certyfikatu są
równoważne pod względem skutków prawnych dokumentom opatrzonym podpisami własnoręcznymi.)

* Weryfikację poprawności danych w niniejszym zaświadczeniu można sprawdzić za pomocą numeru weryfikacyjnego zaświadczenia na
stronie Polskiej Izby Inżynierów Budownictwa www.piib.org.pl lub kontaktując się z biurem właściwej Okręgowej Izby Inżynierów
Budownictwa.





WIELKOPOLSKA
OKRĘGOWA
IZBA
INŻYNIERÓW
BUDOWNICTWA

OKRĘGOWA KOMISJA KWALIFIKACYJNA

sygn. akt WOIB-OKK-DP-DW-0054-0055-101/2013

Poznań, dnia 17 grudnia 2013 r.

DECYZJA

Na podstawie art. 24 ust. 1 pkt 2 ustawy z dnia 15 grudnia 2000 r. o samorządach zawodowych architektów, inżynierów budownictwa oraz urbanistów (Dz. U. z 2001 r. Nr 5 poz. 42, z późn. zm.) i art. 12 ust. 1 pkt 1-5, art. 12 ust. 3 i 4, art. 13 ust. 1 pkt 1 i 2 oraz ust. 3 i 4, art. 14 ust. 1 pkt 2a ustawy z dnia 7 lipca 1994 r. Prawo budowlane (tekst jednolity: Dz. U. z 2010 r. Nr 243 poz. 1623 z późn. zm.) oraz § 18 ust. 1 rozporządzenia Ministra Transportu i Budownictwa z dnia 28 kwietnia 2006 r. w sprawie samodzielnych funkcji technicznych w budownictwie (Dz. U. Nr 83 poz. 578 z późn. zm.)

decyzją Okręgowej Komisji Kwalifikacyjnej WOIB
otrzymuje

Pan

Jakub Miłosz Starczewski

magister inżynier

kierunek: Budownictwo

urodzony dnia 09 stycznia 1982 r. w Rawiczu

UPRAWNIENIA BUDOWLANE nr ewidencyjny WKP/0306/PWOD/13

do projektowania i kierowania robotami budowlanymi bez ograniczeń
w specjalności drogowej

UZASADNIENIE

W związku z uwzględnieniem w całości żądania strony, na podstawie art. 107 § 4 K.p.a. odstępuje się od uzasadnienia decyzji. Zakres nadanych uprawnień budowlanych wskazano na odwrocie decyzji.

Pouczenie

1. Podstawą do wykonywania samodzielnych funkcji technicznych w budownictwie stanowi wpis do centralnego rejestru Głównego Inspektora Nadzoru Budowlanego oraz wpis na listę członków właściwej izby samorządu zawodowego.
2. Od niniejszej decyzji służy odwołanie do Krajowej Komisji Kwalifikacyjnej Polskiej Izby Inżynierów Budownictwa w Warszawie, za pośrednictwem Wielkopolskiej Okręgowej Komisji Kwalifikacyjnej Wielkopolskiej Okręgowej Izby Inżynierów Budownictwa w Poznaniu w terminie 14 dni od daty jej doręczenia.



Przewodniczący
Okręgowej Komisji Kwalifikacyjnej WOIB

dr inż. Daniel Pawlicki

Na podstawie art.12 ust.1 pkt 1, 2, 3, 4 i 5 oraz art. 13 ust. 3 i 4 ustawy Prawo budowlane Pan Jakub Miłosz Starczewski jest upoważniony w specjalności drogowej do:

- projektowania, sprawdzania projektów budowlanych w specjalności objętej niniejszymi uprawnieniami i sprawowania nadzoru autorskiego,
- kierowania budową lub innymi robotami budowlanymi,
- kierowania wytwarzaniem konstrukcyjnych elementów budowlanych oraz nadzoru i kontroli technicznej wytwarzania tych elementów,
- wykonywania nadzoru inwestorskiego,
- sprawowania kontroli technicznej utrzymania obiektów budowlanych **bez ograniczeń.**

Zgodnie z § 18 ust.1 rozporządzenia Ministra Transportu i Budownictwa z dnia 28 kwietnia 2006 r. w sprawie samodzielnych funkcji technicznych w budownictwie, niniejsze uprawnienia upoważniają do projektowania obiektu budowlanego i kierowania robotami budowlanymi związanymi z obiektem budowlanym, takim jak:

- droga, w rozumieniu przepisów o drogach publicznych, z wyłączeniem drogowych obiektów inżynierskich oprócz przepustów,
- droga dla ruchu i postoju statków powietrznych oraz przepust.

Na podstawie § 15 rozporządzenia Ministra Transportu i Budownictwa z dnia 28 kwietnia 2006 r. w sprawie samodzielnych funkcji technicznych w budownictwie, uprawnienia do projektowania stanowią podstawę do sporządzania projektu zagospodarowania działki lub terenu w zakresie w/w specjalności.

Skład orzekający
Okręgowej Komisji Kwalifikacyjnej

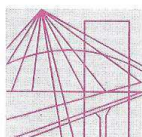
Przewodniczący – dr inż. Daniel Pawlicki:

Członek Komisji – dr inż. Andrzej Barczyński.....

Członek Komisji – mgr inż. Szczepan Mikurenda:.....

Otrzymują:

1. Pan Jakub Miłosz Starczewski
63-900 Rawicz, ul. Wały Jarosława Dąbrowskiego 6/6A
2. Okręgowa Rada Izby
3. Główny Inspektor Nadzoru Budowlanego
4. a/a



P O L S K A
I Z B A
INŻYNIERÓW
BUDOWNICTWA


Poznań, 2014-05-05

ZAŚWIADCZENIE

Pan/Pani **Jakub Miłosz Starczewski**
miejsce zamieszkania **ul. Wały Jarosława Dąbrowskiego**
..... **61-602 Poznań**
..... **63-900 Rawicz**
jest członkiem Wielkopolskiej Okręgowej Izby Inżynierów
Budownictwa o numerze ewidencyjnym **WKP/BD/0130/14**
i posiada wymagane ubezpieczenie od odpowiedzialności
cywilnej.
Niniejsze zaświadczenie jest ważne od dnia **2014-05-01**
do dnia **2015-04-30**

PRZEWODNICZĄCY
Wielkopolskiej Okręgowej Izby
Inżynierów Budownictwa
inż. Włodzimierz Draber

Wielkopolska Okręgowa Izba Inżynierów Budownictwa
ul. Dworkowa 14, 60-602 Poznań, tel./fax 61 854 2014, 61 854 2011
e-mail: wkp@wkp.piib.org.pl



OKRĘGOWA KOMISJA KWALIFIKACYJNA

sygn. akt: WOIB-OKK-SP-0054-325/12/2013

Poznań, dnia 11 czerwca 2013 r.

DECYZJA

Na podstawie art. 24 ust. 1 pkt 2 ustawy z dnia 15 grudnia 2000 r. o samorządach zawodowych architektów, inżynierów budownictwa oraz urbanistów (Dz.U. z 2001 r. Nr 5 poz. 42, z późn. zm.) i art. 12 pkt 1, art. 12 ust. 3 i 4, art. 13 ust. 1 pkt 1 oraz ust. 4, art. 14 ust. 1 pkt 4 ustawy z dnia 7 lipca 1994 r. Prawo budowlane (tekst jednolity, Dz. U. z 2010 r. Nr 243 poz. 1623 z późn. zm.) oraz § 23 ust. 1 rozporządzenia Ministra Transportu i Budownictwa z dnia 28 kwietnia 2006 r. w sprawie samodzielnych funkcji technicznych w budownictwie (Dz. U. Nr 83 poz. 578 z późn. zm.)

decyzją Okręgowej Komisji Kwalifikacyjnej WOIB
otrzymuje

Pan

Paweł Kwiatkowski

magister inżynier

kierunek: Inżynieria Środowiska

urodzony dnia 22 lipca 1984 r. w Sierpcu

UPRAWNIENIA BUDOWLANE nr ewidencyjny WKP/0153/POOS/13

do projektowania bez ograniczeń
w specjalności instalacyjnej w zakresie sieci, instalacji i urządzeń
ciepłych, wentylacyjnych, gazowych, wodociągowych i kanalizacyjnych

UZASADNIENIE

W związku z uwzględnieniem w całości żądania strony, na podstawie art. 107 § 4 K.p.a. odstępuje się od uzasadnienia decyzji. Zakres nadanych uprawnień budowlanych wskazano na odwrocie decyzji.

Pouczenie

1. Podstawa do wykonywania samodzielnych funkcji technicznych w budownictwie stanowi wpis do centralnego rejestru Głównego Inspektora Nadzoru Budowlanego oraz wpis na listę członków właściwej Izby samorządu zawodowego.
2. Od niniejszej decyzji służy odwołanie do Krajowej Komisji Kwalifikacyjnej Polskiej Izby Inżynierów Budownictwa w Warszawie, za pośrednictwem Wielkopolskiej Okręgowej Komisji Kwalifikacyjnej Wielkopolskiej Okręgowej Izby Inżynierów Budownictwa w Poznaniu w terminie 14 dni od daty jej doręczenia.



Przewodniczący
Okręgowej Komisji Kwalifikacyjnej WOIB

dr inż. Daniel Pawlicki

Na podstawie art. 12 ust. 1 pkt 1 i 5 ustawy Prawo budowlane Pan Paweł Kwiatkowski jest upoważniony w specjalności instalacyjnej w zakresie sieci, instalacji i urządzeń ciepłych, wentylacyjnych, gazowych, wodociągowych i kanalizacyjnych do:

- projektowania, sprawdzania projektów budowlanych w specjalności objętej niniejszymi uprawnieniami i sprawowania nadzoru autorskiego,
- sprawowania kontroli technicznej utrzymania obiektów budowlanych

bez ograniczeń.

Zgodnie z § 23 ust. 1 rozporządzenia Ministra Transportu i Budownictwa z dnia 28 kwietnia 2006 r. w sprawie samodzielnych funkcji technicznych w budownictwie, niniejsze uprawnienia budowlane uprawniają do projektowania obiektu budowlanego, takiego jak: sieci i instalacje ciepłe, wentylacyjne, gazowe, wodociągowe i kanalizacyjne, z doбором właściwych urządzeń w projekcie budowlanym.

Na podstawie § 15 rozporządzenia Ministra Transportu i Budownictwa z dnia 28 kwietnia 2006 r. w sprawie samodzielnych funkcji technicznych w budownictwie, uprawnienia do projektowania stanowią podstawę do sporządzania projektu zagospodarowania działki lub terenu w zakresie w/w specjalności.

Skład orzekający
Okręgowej Komisji Kwalifikacyjnej
Przewodniczący – dr inż. Daniel Pawlicki:
Członek Komisji – dr inż. Andrzej Barczyński:
Członek Komisji – mgr inż. Szczepan Mikurenda:

Otrzymują:

1. Pan Paweł Kwiatkowski
62-200 Gniezno, ul. Wziesnia 80/1
2. Okręgowa Rada Izby
3. Główny Inspektor Nadzoru Budowlanego
4. a/a



P O L S K A
I Z B A
I N Ż Y N I E R Ó W
B U D O W N I C T W A

Zaświadczenie

o numerze weryfikacyjnym:

WKP-31J-15D-49S *

Pan Paweł Kwiatkowski o numerze ewidencyjnym WKP/IS/0295/13

adres zamieszkania ul. Wrzesińska 80/1, 62-200 Gniezno

jest członkiem Wielkopolskiej Okręgowej Izby Inżynierów Budownictwa i posiada wymagane ubezpieczenie od odpowiedzialności cywilnej.

Niniejsze zaświadczenie jest ważne do dnia 2016-08-31.


Zaświadczenie zostało wygenerowane elektronicznie i opatrzone bezpiecznym podpisem elektronicznym weryfikowanym przy pomocy ważnego kwalifikowanego certyfikatu w dniu 2016-02-12 roku przez:

Włodzimierz Draber, Przewodniczący Okręgowej Rady Wielkopolskiej Okręgowej Izby Inżynierów Budownictwa.

(Zgodnie art. 5 ust 2 ustawy z dnia 18 września 2001 r. o podpisie elektronicznym (Dz. U. 2001 Nr 130 poz. 1450) dane w postaci elektronicznej opatrzone bezpiecznym podpisem elektronicznym weryfikowanym przy pomocy ważnego kwalifikowanego certyfikatu są równoważne pod względem skutków prawnych dokumentom opatrzonym podpisami własnoręcznymi.)

* Weryfikację poprawności danych w niniejszym zaświadczeniu można sprawdzić za pomocą numeru weryfikacyjnego zaświadczenia na stronie Polskiej Izby Inżynierów Budownictwa www.piib.org.pl lub kontaktując się z biurem właściwej Okręgowej Izby Inżynierów Budownictwa.





WIELKOPOLSKA
OKRĘGOWA
IZBA
INŻYNIERÓW
BUDOWNICTWA
OKRĘGOWA KOMISJA KWALIFIKACYJNA
sygn. akt: WOIB-OKK-SP-4054-144/2009

Poznań, dnia 10 czerwca 2009 r.

DECYZJA

Na podstawie art. 24 ust. 1 pkt 2 ustawy z dnia 15 grudnia 2000 r. o samorządach zawodowych architektów, inżynierów budownictwa oraz urbanistów (Dz.U. z 2001 r. Nr 5 poz. 42, z późn. zm.) i art. 12 ust. 1 pkt 1, art. 12 ust. 3 i 4, art. 13 ust. 1 pkt 1 oraz ust. 4, art. 14 ust. 1 pkt 4 ustawy z dnia 7 lipca 1994 r. Prawo budowlane (tekst jednolity: Dz. U. z 2006 r. Nr 156 poz. 1118 z późn. zm.) oraz § 23 ust. 1 rozporządzenia Ministra Transportu i Budownictwa z dnia 28 kwietnia 2006 r. w sprawie samodzielnych funkcji technicznych w budownictwie (Dz. U. Nr 83 poz. 578 z późn. zm.)

decyzją Okręgowej Komisji Kwalifikacyjnej WOIB
otrzymuje

Pan
Artur Marcin Szkop
magister inżynier
kierunek: Inżynieria Środowiska
urodzony dnia 31 lipca 1976 r. w Legnicy

UPRAWNIENIA BUDOWLANE nr ewidencyjny WKP/0146/POOS/09


do projektowania bez ograniczeń
w specjalności instalacyjnej w zakresie sieci, instalacji i urządzeń
ciepłych, wentylacyjnych, gazowych, wodociagowych i kanalizacyjnych

UZASADNIENIE

W związku z uwzględnieniem w całości żądania strony, na podstawie art. 107 § 4 K.p.a. odstępuje się od uzasadnienia decyzji. Zakres nadanych uprawnień budowlanych wskazano na odwrocie decyzji.

Pouczenie

1. Podstawa do wykonywania samodzielnych funkcji technicznych w budownictwie stanowi wpis do centralnego rejestru Głównego Inspektora Nadzoru Budowlanego oraz wpis na listę członków właściwej izby samorządu zawodowego.
2. Od niniejszej decyzji służy odwołanie do Krajowej Komisji Kwalifikacyjnej Polskiej Izby Inżynierów Budownictwa w Warszawie, za pośrednictwem Wielkopolskiej Okręgowej Izby Inżynierów Budownictwa w Poznaniu w terminie 14 dni od daty jej doręczenia.



Skład orzekający
Okręgowej Komisji Kwalifikacyjnej
Przewodniczący – dr inż. Daniel Pawlicki:
Członek Komisji – dr inż. Andrzej Barczyński:
Członek Komisji – mgr inż. Szczepan Mikurenda:

Na podstawie art. 12 ust. 1 pkt 1 i 5 ustawy Prawo budowlane Pan Artur, Marcin Szkop jest upoważniony w specjalności instalacyjnej w zakresie sieci, instalacji i urządzeń ciepłych, wentylacyjnych, gazowych, wodociagowych i kanalizacyjnych do:
- projektowania, sprawdzania projektów budowlanych w specjalności objętej niniejszymi uprawnieniami i sprawowania nadzoru autorskiego,
- sprawowania kontroli technicznej utrzymania obiektów budowlanych
bez ograniczeń.

Zgodnie z § 23 ust. 1 rozporządzenia Ministra Transportu i Budownictwa z dnia 28 kwietnia 2006 r. w sprawie samodzielnych funkcji technicznych w budownictwie, niniejsze uprawnienia budowlane uprawniają do projektowania obiektu budowlanego, takiego jak: sieci i instalacje ciepłe, wentylacyjne, gazowe, wodociagowe i kanalizacyjne, z doбором właściwych urządzeń w projekcie budowlanym.

Na podstawie § 15 rozporządzenia Ministra Transportu i Budownictwa z dnia 28 kwietnia 2006 r. w sprawie samodzielnych funkcji technicznych w budownictwie, uprawnienia do projektowania stanowią podstawę do sporządzania projektu zagospodarowania działki lub terenu w zakresie w/w specjalności.

PRZEWODNICZĄCY
Okręgowej Komisji Kwalifikacyjnej
Wielkopolskiej Okręgowej Izby Inżynierów Budownictwa

[Podpis]
dr inż. Daniel Pawlicki

Otrzymują:

1. Pan Artur, Marcin Szkop
61-249 Poznań, ul. Unii Lubelskiej 18/8
2. Okręgowa Rada Izby
Budowlanego
3. Główny Inspektor Nadzoru
Budowlanego

4.a/a



Zaświadczenie

o numerze weryfikacyjnym:

WKP-VIL-I66-6IS *

Pan Artur Marcin Szkop o numerze ewidencyjnym WKP/IS/0318/09
 adres zamieszkania ul. Unii Lubelskiej 18/8, 61-249 Poznań
 jest członkiem Wielkopolskiej Okręgowej Izby Inżynierów Budownictwa i posiada wymagane
 ubezpieczenie od odpowiedzialności cywilnej.
 Niniejsze zaświadczenie jest ważne do dnia 2016-09-30.

Zaświadczenie zostało wygenerowane elektronicznie i opatrzone bezpiecznym podpisem elektronicznym
 weryfikowanym przy pomocy ważnego kwalifikowanego certyfikatu w dniu 2015-10-01 roku przez:

Jerzy Stroński, Zastępca Przewodniczącego Okręgowej Rady Wielkopolskiej Okręgowej Izby Inżynierów Budownictwa.

(Zgodnie art. 5 ust 2 ustawy z dnia 18 września 2001 r. o podpisie elektronicznym (Dz. U. 2001 Nr 130 poz. 1450) dane w postaci
 elektronicznej opatrzone bezpiecznym podpisem elektronicznym weryfikowanym przy pomocy ważnego kwalifikowanego certyfikatu są
 równoważne pod względem skutków prawnych dokumentom opatrzonym podpisami własnoręcznymi.)

* Weryfikację poprawności danych w niniejszym zaświadczeniu można sprawdzić za pomocą numeru weryfikacyjnego zaświadczenia na
 stronie Polskiej Izby Inżynierów Budownictwa www.piib.org.pl lub kontaktując się z biurem właściwej Okręgowej Izby Inżynierów
 Budownictwa.



Oświadczenie projektantów i sprawdzających

Na podstawie art. 20 ust. 4 ustawy z dnia 7 lipca 1994 r. *Prawo budowlane* (tekst jednolity Dz. U. 2000, nr 106, poz.1126 z późniejszymi zmianami)

OŚWIADCZAM

że projekt: „*Budowa ciągu pieszo-rowerowego przy drodze powiatowej nr 4760P Włoszakowice Jezierzycie Kościelne.*” został sporządzony zgodnie z obowiązującymi przepisami oraz zasadami wiedzy technicznej.

| | | | |
|--------------|----------------------------|---|--|
| PROJEKTANT | mgr inż. Gniewomir DZIADEK | upr.bud WKP/0091/POOD/12 w spec. drogowej bez ogr. | |
| SPRAWDZAJĄCY | mgr inż. Jakub Starchewski | upr.bud. WKP/0306/PWOD/13 w spec. drogowej bez ogr. | |
| PROJEKTANT | mgr inż. Paweł Kwiatkowski | WKP/0153/POOS/13 do projektowania bez ograniczeń w specjalności sanitarnej | |
| SPRAWDZAJĄCY | mgr inż. Artur Szkop | WKP/0146/POOS/09 do projektowania bez ograniczeń w specjalności sanitarnej | |

UZGODNIENIA, DECYZJE

- Postanowienie – opinia Wójta Gminy Włoszakowice z dnia 30.12.2015r , Nr b-NiB.6823.40.2015
- Postanowienie – opinia Zarządu Województwa Wielkopolskiego z dnia 22.12.2015r, DI-IV.8012.135.2015
- Postanowienie – opinia Wojewódzkiego Sztabu Wojskowego w Poznaniu z dnia 11.12.2015r, Nr 4030/15
- Postanowienie – opinia Wojewódzkiego Konserwatora Zabytków w Poznaniu z dnia 8.01.2016r, Le.WA.5183.4373.4.2015/2016
- Postanowienie Dyrekcji regionalnej Lasów Państwowych w Poznaniu z dnia 19.01.2016r, ZS.2215.53.2015HB
- Stanowisko Wójta gminy Włoszakowice w sprawie braku konieczności uzyskiwania decyzji o środowiskowych uwarunkowaniach z dnia 14.10.2015r, Nr B.NiB.6220.8.2015
- Uzgodnienie Z INEA z dnia 23.12.2015r, WTINEA-123
- Uzgodnienie Z WEBTOUCH z dnia 23.12.2015r, WTS-3
- Uzgodnienie Z Gminnym Zakładem Komunalnym Sp. z o. o. z dnia 10.12.2015r, GZK-5012W.B.A20.2015
- Uzgodnienie z Polską Spółką Gazownictwa Oddział w Poznaniu z dnia 23.12.2015r, OIU-5004-100478/15
- Uzgodnienie z Polską Spółką Gazownictwa Oddział w Poznaniu z dnia 28.12.2015r, OIU-5000-100412/15
- Uzgodnienie z Orange z dnia 11.01.2015r, TODDWPU-PZ.2110-014/82983/16/MK
- Uzgodnienie z ENEA Oświetlenie z dnia 25.01.2015r, OP/R3/236/2016
- Opinia Oficera Rowerowego Miasta Leszna z dnia 8.01.2016r, MZD.7229.02.2016
- Warunki likwidacji kolizji ENEA S.A. nr MU/710/2015 z dnia 13.01.2016r.
- Uzgodnienie projektu przez ENEA S.A. z dnia 18.03.2016r.
- Odpis z protokołu narady koordynacyjnej nr GN.III.6630.221.2016r. z dnia 29.03.2016r.

Urząd Gminy
ul. Karola Kurpińskiego 29
64-140 Włoszakowice

Nr. B-NiB.6823.40.2015



Włoszakowice, 30.12.2015r.

POSTANOWIENIE

Działając a podstawie art.11b ust. 1 ustawy z dnia 10 kwietnia 2003 roku (Dz.U z 2008 r. nr 193, poz. 1194 ze zmianami) oraz art. 106 § 4 ustawy z dnia 14 czerwca 1980 roku Kodeks postępowania administracyjnego (Dz. U z 2000 roku nr 98 poz. 1071 ze zmianami), po rozpatrzeniu wniosku Urząd Miasta Leszno, ul. Karasia 15, 64 – 100 Leszno z dnia 7.12.2015 roku o wydanie opinii w sprawie realizacji inwestycji drogowej pn. Budowa ciągu pieszo-rowerowego przy drodze powiatowej nr 4760P Włoszakowice – Jezierzycy Kościelne.

POSTANAWIAM

Zaopiniować **pozytywnie** realizację inwestycji drogowej pn. Budowa ciągu pieszo – rowerowego przy drodze powiatowej nr 4760P Włoszakowice – Jezierzycy Kościelne.

UZASADNIENIE

W dniu 7.12.2015 r. Urząd Miasta Leszno zwrócił się z prośbą o wydanie opinii w celu uzyskania decyzji o zezwoleniu na realizację inwestycji drogowej pn. Budowa ciągu pieszo – rowerowego przy drodze powiatowej nr 4760P Włoszakowice – Jezierzycy Kościelne.

Obowiązek ten wynika z art.11b, ust.1 ustawy z dnia 10 kwietnia 2003 roku o szczególnych zasadach przygotowania i realizacji inwestycji w zakresie dróg publicznych (Dz.U z 2008 r. nr 193, poz. 1194 ze zmianami).

Po zapoznaniu się z przedłożoną dokumentacją stwierdzam, że zmiany w dotychczasowej infrastrukturze zagospodarowaniu terenu związane z wykonaniem budowy ciągu pieszo – rowerowego przy drodze powiatowej nr 4760P Włoszakowice – Jezierzycy Kościelne umożliwią mieszkańcom gminy bezpieczne dotarcie do sąsiednich miejscowości gminy lub dalej.

Biorąc powyższe pod uwagę należało postanowić jak w sentencji niniejszego postanowienia.

POUCZENIE

Od niniejszego postanowienia postanowienia służy stronie wniesienie zażalenia do Samorządowego Kolegium Odwoławczego w Lesznie za moim pośrednictwem w terminie 7 dni od daty jego doręczenia.



Z up. WÓJTA
mgr Mateusz Mroziński
Kierownik Biura Budownictwa i Spracowości

Otrzymują :

1. Urząd Miasta Leszno, ul. Karasia 15, 64 -100 Leszno
2. A/a

Opracował :
Mateusz Mroziński
tel. 65 5252 992
email:gmna@wloszakowice.pl

ZARZĄD
WOJEWÓDZTWA WIELKOPOLSKIEGO
 Al. Niepodległości 34 61 – 714 Poznań

DI-IV.8012. 135. 2015

KFG
WPŁYNEŁO
30.12.2015
 Poznań, dnia 22 grudnia 2015 r.
 Nr rej. 201538 podpis

Postanowienie nr 135/15

Na podstawie art. 11b ustawy z dnia 10 kwietnia 2003. r. o szczególnych zasadach przygotowania i realizacji inwestycji w zakresie dróg publicznych (tekst jednolity Dz. U. z 2015 r. poz. 2031), art. 106, ustawy z dnia 14 czerwca 1960 r. Kodeks postępowania administracyjnego (tekst jednolity Dz. U. z 2013 r. poz. 267), **po rozpatrzeniu wniosku** Pana Gniewomira Dziadka z firmy Biuro Projektów Drogowych KFG Sp. z o.o. Sp. k. nr KFGSK-09-GD-201538 z dnia 07.12.2015 r. (wpłynął do UMWW po uzupełnieniu 17.12.2015 r.), występującego z upoważnienia **Kierownika Zarządu Dróg Powiatowych w Lesznie w sprawie uzyskania opinii Zarządu Województwa Wielkopolskiego do decyzji o zezwoleniu na realizację inwestycji drogowej polegającej na: budowie ciągu pieszo-rowerowego przy drodze powiatowej nr 4760P Włoszakowice – Jezierzycy Kościelne, gmina Włoszakowice**

Zarząd Województwa Wielkopolskiego

w składzie:

Marek Woźniak
 Wojciech Jankowiak
 Krzysztof Grabowski
 Leszek Wojtasiak

postanawia

zaopiniować przedmiotową inwestycję pozytywnie w zakresie zadań i programów określonych w art.39 ust.3 i 4 oraz art. 48 ustawy z dnia 27 marca 2003 r. o planowaniu i zagospodarowaniu przestrzennym (tekst jednolity Dz. U. z 2015 r. poz. 199 z późn. zm.), ujętych w planie zagospodarowania przestrzennego województwa wielkopolskiego, zatwierdzonym Uchwałą nr XLVI/690/10 Sejmiku Województwa Wielkopolskiego z dnia 26.04.2010 r., (Dz. Urz. Woj. Wlkp. nr 155 poz. 2953 z dnia 5.08.2010 r.).

Uzasadnienie

Przedmiotowe zamierzenie inwestycyjne nie koliduje z ww. zadaniami i programami ujętymi w obowiązującym planie zagospodarowania przestrzennego województwa wielkopolskiego. Wobec powyższego orzeczono jak w sentencji.

Pouczenie

Na niniejsze postanowienie służy Stronie zażalenie do Samorządowego Kolegium Odwoławczego w Poznaniu za pośrednictwem Zarządu Województwa Wielkopolskiego (adres dla korespondencji: Departament Infrastruktury Urzędu Marszałkowskiego Województwa Wielkopolskiego al. Niepodległości 34, 61-714 Poznań) w terminie 7 dni od daty jego doręczenia.

Otrzymują:

1. Gniewomir Dziadek
 Biuro Projektów Drogowych
 KFG Sp. z o.o. Sp. k.
 61-623 Poznań, ul. Wilczak 16a
2. Zarząd Dróg Powiatowych
 64-100 Leszno, Pl. Kościuszki 4c
3. a/a
 ps/ms

Z up. MARSZAŁKA WOJEWÓDZTWA

Wojciech Jankowiak
 Wicemarszałek



WOJEWÓDZKI SZTAB WOJSKOWY
POZNĄŃ
KANON LAR JAWNA

Nr. 40215
2015 12 1 1
Poznań

KFG

WPLYNĘŁO

16.12.2015

GŁ. PŁ.

Nr rej. 201538 podpis: [signature]

Poznań, dn. 16.12.2015r.

Egz. nr 2...

Biuro Projektów Drogowych
„KFG” sp. z o.o. sp. k.
ul. Wilczak 16a
61 – 623 Poznań

Dotyczy: wyrażenia opinii do uzyskania decyzji o zezwoleniu na realizację inwestycji drogowej pn.:
"Budowa ciągu pieszo – rowerowego przy drodze powiatowej nr 4760P Włoszakowice – Jezierzycy Kościelne".

W odpowiedzi na pismo z Biura Projektów Drogowych „KFG” sp. z o.o. sp. k., z siedzibą w Poznaniu, znak KFGSK-05-GD-201538 z dnia 07.12.2015r. (nr wch. WSzW 8226/15 z dnia 10.12.2015r.) w sprawie wyrażenia opinii do uzyskania decyzji o zezwoleniu na realizację inwestycji drogowej pn.: **„Budowa ciągu pieszo – rowerowego przy drodze powiatowej nr 4760P Włoszakowice – Jezierzycy Kościelne”**, gm. Włoszakowice – informuję, że obszar opracowania nie obejmuje wojskowych terenów zamkniętych MON oraz w rejonie opracowania nie występują wojskowe urządzenia teletechniczne.

Jednocześnie informuję, że przedmiotowa droga, przy której planowana jest budowa ciągu pieszo – rowerowego, nie stanowi elementu tras przewidzianych do realizacji potrzeb w zakresie przejazdów i przewozów wojsk własnych i sojuszniczych, w związku z powyższym **nie wnoszę uwag i pozytywnie opiniuję** przedstawiony projekt inwestycji.

Załącz. 2.

Załącz. nr 1 – Pełnomocnictwo – 1 na 1 str. – zwrot – tylko adresat.

Załącz. nr 2 – Materiały do celów opiniodawczych – 1 egz. - zwrot – tylko adresat.

SZEF

płk dr Zdzisław MAŁKOWSKI

Wyk. w 2 egz.

Egz. nr 1 – aa

Egz. nr 2 – adresat

Grzegorz Sobczyński (tel. 261572978)

11.12.2015r. T – 2/5; Kat. B10

Dostęp SI ARCUS – WO

**Wojewódzki Urząd
Ochrony Zabytków w Poznaniu
Delegatura w Lesznie**
Pl. Komeńskiego 6, 64-100 Leszno
Tel. 65-529-93-83, tel./fax 65-529-92-83
NIP 778-10-33-758 REGON 004847816

Leszno dnia 8 stycznia 2016 r.

Le.WA. 5183.4373.4.2015/2016

Miasto Leszno
Ul. Kazimierza Karasia 15
64-100 Leszno
Pełnomocnik
Pan Gniewomir Dziadek
Biuro Projektów Drogowych KFG sp. z o.o.
Ul. Wilczak 16a



Działając na podstawie art. 11 b ust. 1 pkt 8 f ustawy z dnia 10 kwietnia 2003 r. o zmianie ustawy o szczegółowych zasadach przygotowania i realizacji inwestycji w zakresie dróg publicznych oraz zmianie niektórych innych ustaw (Dz. U. Nr 154 poz. 958) Wojewódzki Urząd Ochrony zabytków w Poznaniu Delegatura w Lesznie w odpowiedzi na pismo z dnia 12.07.2015 data wpływu 09.12.2015 r. uzupełnione w dniu 22.12.2015 r. , przesyła opinię dotyczącą inwestycji: „Budowa ciągu pieszo – rowerowego przy drodze powiatowej nr 4760P Włoszakowice – Jezierzycy Kościelne”

1. Projektowana inwestycja znajduje się częściowo w strefie ochrony zewidencjonowanych stanowisk archeologicznych (odcinki: Km 0+000,00 – km 1+000,00, oraz Km 4+700,00 – km 8+ 279,45), będących pod ochroną konserwatorską.
2. Podczas prac ziemnych związanych z realizacją inwestycji , należy prowadzić badania archeologiczne , a w przypadku odkrycia obiektów archeologicznych podczas prac budowlanych przeprowadzić badania interwencyjne, jednakże nie kolidujące z harmonogramem prac budowlanych
3. Na prowadzenie prac archeologicznych należy uzyskać pozwolenie Konserwatora Zabytków.

Z up. Wielkopolskiego Wojewódzkiego
Konserwatora Zabytków

mgr Małgorzata Mikołajczak
Kierownik Delegatury w Lesznie

Załączniki
Materiały do celów opiniodawczych – 1 egz.

a/a

Sprawę prowadzi Jacek Nowakowski
Leszno tel. 65 5299383/18

DYREKTOR
Regionalnej Dyrekcji Lasów Państwowych
w Poznaniu

Zn. : ZS. 2215.53.2015 HB

Poznań, 19 stycznia 2016r.

POSTANOWIENIE

Na podstawie art. 123 ustawy z dnia 14 czerwca 1960r. Kodeks postępowania administracyjnego (tekst jednolity Dz. U. z 2013r., poz. 267) w związku z art. 11d ust. 1 pkt. 8) lit. e, ust. 2, ust. 3 oraz art. 11c ustawy z dnia 10 kwietnia 2003r. o szczególnych zasadach przygotowania i realizacji inwestycji w zakresie dróg publicznych (tekst jednolity Dz. U. z 2013r., poz. 687 z późniejszymi zm.), uwzględniając wniosek **Pana Gniewomira Dziadka** (z 07.12.2015r., nr: KFGSK-08-GD-201538, uzupełnionego pismem z dnia 17.12.2015r., nr.: KFGSK-18-GD-201538) - zwanego w dalszej części Stroną - działającego pod firmą Biuro Projektów Drogowych KFG sp. z o.o. - sp.k., pełnomocnika Prezydenta Miasta Leszna (pismo z 15.10.2015r., zn.: KP.0052.277.2015.MŁ);

wycofuję zastrzeżenia
wniesione postanowieniem z 14.12.2015r. zn. : ZS. 2215.53.2015 HB
do wniosku Strony z 07.12.2015r.

i wyrażam pozytywną opinię

„zastępującą uzgodnienia, pozwolenia, opinie bądź stanowiska właściwych organów wymagane odrębnymi przepisami” w **odniesieniu do wykorzystania ca. 2,1293 ha gruntów leśnych** - lasów gospodarczych, wchodzących w skład działek ewidencyjnych nr nr : 5039/1, 5055/1 obrębu Włoszakowice oraz 5073/1, 5084/4, 5083/6, 5200, 5199 obrębu Zbarzewo, gminy Włoszakowice - na cele realizacji zadania inwestycyjnego pn. „Budowa ciągu pieszo - rowerowego przy drodze powiatowej nr 4760P Włoszakowice - Jezierzycy Kościelne”

POUCZENIE

Z uwagi na wykazany obowiązek prawny stosowania przepisów Kodeksu postępowania administracyjnego” w postępowaniach dotyczących „wydania decyzji o pozwoleniu na realizację inwestycji drogowej” - działając według zasady udzielania informacji - RDLP w Poznaniu wskazuje, że „niniejsza opinia” nie ogranicza kompetencji Nadleśniczego Nadleśnictwa Włoszakowice .

Nadleśniczy z mocy obowiązujących przepisów odrębnych, tj. ustawy z 28 września 1991r. o lasach (t.j. 2014r, poz. 1153 ze zmianami), posiada obowiązek prawny oraz uprawniony jest do reprezentowania Skarbu Państwa w stosunkach cywilnoprawnych w obszarze swego działania, co upoważnia m. in. do odwoływania się od projektów i decyzji administracyjnych ingerujących w interes Lasów Państwowych oraz do spisywania umów cywilno-prawnych, porozumień, oświadczeń regulujących np. kwestie związane z terminami i zasadami usuwania roślinności leśnej (wycinka drzew), własności pozyskiwanego drewna, spisywania protokołów zdawczo - odbiorczych, uzyskiwania odszkodowań itd .

Na niniejsze postanowienie Stronie nie przysługuje prawo wniesienia zażalenia .

Załączniki:

1. „Bilans powierzchniowy”
2. „Kopie planów zagospodarowania terenu” - wskazujące lokalizacje przedmiotowych gruntów leśnych (kart szt. 11 - format A3).

DYREKTOR

Tomasz Markiewicz

Otrzymuje - verte -



Regionalna Dyrekcja Lasów Państwowych w Poznaniu

- 2 -

Otrzymuje :

- Polecony - za zwrotnym potwierdzeniem odbioru -

1. Pan Gniewomir Dziadek - Strona -
Biuro Projektów Drogowych
KFG sp. z o.o. - sp.k.
ul. Wilczak 16 a
61 - 623 POZNAŃ

- Polecony -

2. Nadleśniczy Nadleśnictwa WŁOSZAKOWICE

- Strona - zarządzający gruntami - lasami -

3. A/a.

Regionalna Dyrekcja Lasów Państwowych w Poznaniu, ul. Gajowa 10, 60-959 Poznań
tel.: +48 61 66-84-400, fax: +48 61 66-84-410, e-mail: sekretariat@poznan.lasy.gov.pl

**WÓJT GMINY WŁOSZAKOWICE**

ul. K. Kurpińskiego 29, 64-140 Włoszakowice

Tel.: 065 52 52 999 Fax: (0-65) 5 370-106

E-mail: gmina@wloszakowice.pl <http://www.wloszakowice.pl>

Nr B.NiB.6220.8.2015

Włoszakowice, dnia 14 października 2015 r.



KFG Sp. z o.o. Sp. k.
ul. Wilczak 16a
61-623 Poznań

W nawiązaniu do Państwa pisma z dnia 30 września 2015 r. znak: KFGSK-04-GD-201538 w sprawie prośby o sprostowanie pisma Wójta Gminy Włoszakowice Nr B.NiB.6220.8.2015 z dnia 14.09.2015 r. w zakresie usunięcia części wyjaśnienia, pragnę poinformować, że w wyniku ponownej analizy dostarczonej przez Państwo dokumentacji dot. „Budowy ciągu pieszo-rowerowego przy drodze powiatowej nr 4760P Włoszakowice-Jezierzyce Kościelne”, mając na uwadze to, że planowany ciąg pieszo-rowerowy zlokalizowany zostanie wzdłuż istniejącej drogi powiatowej (część inwestycji będzie zlokalizowana w pasie drogowym istniejącej drogi powiatowej, w szczególności w miejscowościach Włoszakowice oraz Jezierzyce Kościelne), a w ramach inwestycji nie przewiduje się ingerencji w część drogi przeznaczonej do ruchu pojazdów, zatem przedmiotowej inwestycji nie można zakwalifikować do przedsięwzięć mogących znacząco oddziaływać na środowisko wymienionych w rozporządzeniu Rady Ministrów z dnia 9 listopada 2010 r. w sprawie przedsięwzięć mogących znacząco oddziaływać na środowisko (Dz. U. z 2010 r. Nr 213, poz. 1397, ze zm.), a co za tym idzie, przed jego realizacją **nie jest wymagane uzyskanie decyzji o środowiskowych uwarunkowaniach.**

Otrzymują:

1. adresat

2. a/a

Sprawę prowadzi:
 referent Albert Cygan
 tel. 065 52 52 994



WTINEA - 123

Poznań, 23.12.2015 r.



KFG Design
ul. Czapla 21 lok. 89
61-623 Poznań

Dotyczy: *budowa ciągu pieszo-rowerowego przy drodze powiatowej nr 4760P Włoszakowice – Jezierzycy Kościelne.*

**INEA S.A. Wysogotowo,
Wierzbowa 84, 62-081 Przeźmierowo**

informuje, że w ww. sprawie określa następujące warunki:

1. Infrastrukturę stanowi kanalizacja teletechniczna INEA SA wraz z kablami światłowodowymi w niej zaciągniętymi.
2. Lokalizację podziemnych urządzeń telekomunikacyjnych należy potwierdzić w terenie za pomocą przekopów próbnych.
3. Prace ziemne w miejscach skrzyżowań i zbliżeń z siecią INEA S.A. wykonywać ręcznie zgodnie z obowiązującymi przepisami, z należytą ostrożnością, zachowując normatywne odległości, pod nadzorem osoby wskazanej przez właściciela infrastruktury (INEA S. A.). Koszt płatnego nadzoru wynosi 200 zł netto + VAT za jedną roboczogodzinę. Zabezpieczyć **dwudzielnymi rurami grubościennymi** na koszt Inwestora. Przed zasypianiem miejsca zabezpieczeń podlegają odbiorowi przez służby techniczne INEA S.A.
4. Przy natrafieniu w trakcie prowadzenia robót ziemnych na urządzenia INEA S.A. nie naniesionych na podkład mapowy, należy je zabezpieczyć i powiadomić INEA S.A. (tel. 61 222 11 90, fax 61 222 11 11) w celu ustalenia trybu dalszego postępowania.
5. Zobowiązuje się Inwestora i Wykonawcę robót do prowadzenia prac w sposób wykluczający możliwość powstania awarii sieci lub urządzeń INEA S.A. W przypadku uszkodzenia w trakcie prowadzenia robót, infrastruktury INEA S.A. należy ją zabezpieczyć i bezwzględnie powiadomić INEA S.A. (tel. 61 222 11 90, fax 61 222 11 11). Inwestor ponosi odpowiedzialność materialną i karną wynikającą z Kodeksu Cywilnego za spowodowanie uszkodzeń infrastruktury INEA S.A. w czasie wykonywania robót oraz za szkody, które mogłyby powstać w przyszłości na skutek przeprowadzonych robót w tym strat tytułem braku transmisji, tj. w szczególności strat powstałych w związku z karami wynikającymi z łączących INEA z abonentami Service-Level Agreement.

INEA S.A. z siedzibą w Poznaniu, ul. Klauzyny Potockiej 25, 60-211 Poznań, adres do korespondencji: Wysogotowo, ul. Wierzbowa 84, 62-081 Przeźmierowo, wpisana do rejestru przedsiębiorców Krajowego Rejestru Sądowego pod numerem KRS 0000265876, której akta rejestrowe przechowuje Sąd Rejonowy Poznań-Nowe Miasto i Włocławek w Poznaniu, VIII Wydział Gospodarczy Krajowego Rejestru Sądowego, NIP: 7791002818, REGON: 630239680, kapitał zakładowy 679 000,00 zł, w całości wpłacony



6. Termin prac należy zgłosić, z co najmniej 3-tygodniowym wyprzedzeniem, do Centrum Zarządzania Siecią, tel. 48 61-222-11-90 oraz czs@inea.com.pl.
7. W przypadku konieczności przebudowy lub przemieszczenia urządzeń telekomunikacyjnych INEA S.A., Inwestor opracuje dokumentację projektowo-kosztorysową, która musi być uzgodniona i zaakceptowana przez przedstawiciela INEA S.A. oraz zleci wykonanie robót firmie specjalistycznej na własny koszt. W przypadku konieczności poniesienia kosztów przez INEA S.A., Inwestor przedstawi ich skosztorysowaną wartość do akceptacji przez INEA S.A.
8. Ramy studni zlokalizowanych w zjazdach należy wymienić na typ ciężki.
9. Ewentualne przebudowy kabli światłowodowych należy dokonać w godzinach nocnych (od 24⁰⁰ do 6⁰⁰).
10. W przypadku zmiany rzędnych terenu, należy uwzględnić regulacje poziomu infrastruktury telekomunikacyjnej w stosunku do projektowanej niwelety.
11. Prace związane z przebudową kanalizacji zostaną protokolarnie odebrane przez osobę wskazaną przez właściciela infrastruktury (INEA S.A.).
12. Zmiany posadowienia istniejącej infrastruktury telekomunikacyjnej należy powykonawczo nanieść na mapy i dostarczyć do INEA S.A. w formie inwentaryzacji geodezyjnej w terminie 3 miesięcy od zakończenia prac.
13. W przypadku konieczności przebudowy sieci, po zakończeniu prac Inwestor jest zobowiązany do przekazania dokumentacji powykonawczej przebudowanej sieci.
14. Warunki wystawiane są na okres 6 miesięcy licząc od dnia wystawienia warunków.

Z uwagi na dynamiczny rozwój infrastruktury INEA, prosimy o weryfikację jej przebiegu z osobą wydającą niniejsze warunki, bezpośrednio przed realizacją zadania inwestycyjnego.

Odpowiadając na powyższe pismo proszę o odniesienie się do sygnatury naszego dokumentu.

Z poważaniem,

INEA (46)
Spółka Akcyjna
60-211 Poznań, ul. Kludy Potockiej 25
tel. 61 222 11 00, fax 61 222 11 11
NIP 779-10-02-618

Sprawę prowadzi:

Specjalista ds. paszportyzacji:

Krzysztof Polehojko

e-mail: krzysztof.polehojko@inea.com.pl

tel. 61-222-15-12

INEA S.A. z siedzibą w Poznaniu, ul. Kludy Potockiej 25, 60-211 Poznań, adres do korespondencji: Wysogotów, ul. Wierzbowa 84, 62-081 Przechmirowo, wpisana do rejestru przedsiębiorców Krajowego Rejestru Sądowego pod numerem KRS 000056936, której akta rejestrowe przechowuje Sąd Rejonowy Poznań-Nowe Miasto i Wilda w Poznaniu, VIII Wydział Gospodarczy Krajowego Rejestru Sądowego, NIP 7791002618, REGON: 639239680, kapitał zakładowy 879 600,00 zł, w całości wpłacony.

WTS- 03

Poznań, 23.12.2015 r.



KFG Design
ul. Czapla 21 lok. 89
61-623 Poznań

Dotyczy: *budowa ciągu pieszo-rowerowego przy drodze powiatowej nr 4760P Włoszakowice – Jezierzycy Kościelne.*

**WEBTOUCH SP. Z O.O. S.K.A. Wysogotowo,
Wierzbowa 84, 62-081 Przeźmierowo**

informuje, że w ww. sprawie określa następujące warunki:

1. Infrastrukturę stanowi projektowana kanalizacja teletechniczna WEBTOUCH SP. Z O.O. S.K.A. wraz z kablami światłowodowymi w niej zaciągniętymi.
2. Koniec realizacji planowany jest na 31 grudnia 2015 r. Po tym terminie inwestor zobowiązany jest o sprawdzenie zgodności przebiegu projektowanego, wskazanego na planie sytuacyjnym z powykonawczym przyjętym do zasobu.
3. Lokalizację podziemnych urządzeń telekomunikacyjnych należy potwierdzić w terenie za pomocą przekopów próbnych.
4. Prace ziemne w miejscach skrzyżowań i zbliżeń z siecią WEBTOUCH SP. Z O.O. S.K.A. wykonywać ręcznie zgodnie z obowiązującymi przepisami, z należytą ostrożnością, zachowując normatywne odległości, pod nadzorem osoby wskazanej przez właściciela infrastruktury (INEA S. A.). Koszt płatnego nadzoru wynosi 200 zł netto + VAT za jedną roboczogodzinę. Zabezpieczyć **dwudzielnymi rurami grubościennymi** na koszt Inwestora. Przed zasypaniem miejsca zabezpieczeń podlegają odbiorowi przez służby techniczne WEBTOUCH SP. Z O.O. S.K.A.
5. Przy natrafieniu w trakcie prowadzenia robót ziemnych na urządzenia WEBTOUCH SP. Z O.O. S.K.A. nie naniesionych na podkład mapowy, należy je zabezpieczyć i powiadomić WEBTOUCH SP. Z O.O. S.K.A. (tel. 61 222 11 90, fax 61 222 11 11) w celu ustalenia trybu dalszego postępowania.
6. Zobowiązuje się Inwestora i Wykonawcę robót do prowadzenia prac w sposób wykluczający możliwość powstania awarii sieci lub urządzeń WEBTOUCH SP. Z O.O. S.K.A. W przypadku uszkodzenia w trakcie prowadzenia robót, infrastruktury WEBTOUCH SP. Z O.O. S.K.A. należy ją zabezpieczyć i bezwzględnie powiadomić WEBTOUCH SP. Z O.O. S.K.A. (tel. 61 222 11 90, fax 61 222 11 11). Inwestor ponosi odpowiedzialność materialną i karną wynikającą z Kodeksu Cywilnego za spowodowanie uszkodzeń infrastruktury

Webtouch Sp. z o.o. S.K.A. z siedzibą w Poznaniu, ul. Klaudy Potockiej 25, 60-211 Poznań,
adres do korespondencji: Wysogotowo, ul. Wierzbowa 84, 62-081 Przeźmierowo,
REGON 302376214, NIP 7792412318,
Sąd Rejonowy Poznań - Nowe Miasto i Wilda w Poznaniu, Wydział VIII Gospodarczy KRS 0000454009,
kapitał zakładowy 10 329 000,00 zł, w całości wpłacony.



WEBTOUCH SP. Z O.O. S.K.A. w czasie wykonywania robót oraz za szkody, które mogłyby powstać w przyszłości na skutek przeprowadzonych robót w tym strat tytułem braku transmisji, tj. w szczególności strat powstałych w związku z karami wynikającymi z łączących INEA z abonentami Service-Level Agreement.

7. Termin prac należy zgłosić, z co najmniej 3-tygodniowym wyprzedzeniem, do Centrum Zarządzania Siecią, tel. 48 61-222-11-90 oraz czs@inea.com.pl.
8. W przypadku konieczności przebudowy lub przemieszczenia urządzeń telekomunikacyjnych WEBTOUCH SP. Z O.O. S.K.A., Inwestor opracuje dokumentację projektowo-kosztorysową, która musi być uzgodniona i zaakceptowana przez przedstawiciela WEBTOUCH SP. Z O.O. S.K.A. oraz zleci wykonanie robót firmie specjalistycznej na własny koszt. W przypadku konieczności poniesienia kosztów przez WEBTOUCH SP. Z O.O. S.K.A., Inwestor przedstawi ich skosztorysowaną wartość do akceptacji przez WEBTOUCH SP. Z O.O. S.K.A.
9. **Ramy studni zlokalizowanych w zjazdach należy wymienić na typ ciężki.**
10. Ewentualne przebudowy kabli światłowodowych należy dokonać w godzinach nocnych (od 24⁰⁰ do 6⁰⁰).
11. W przypadku zmiany rzędnych terenu, należy uwzględnić regulacje poziomu infrastruktury telekomunikacyjnej w stosunku do projektowanej niwelety.
12. Prace związane z przebudową kanalizacji zostaną protokołarnie odebrane przez osobę wskazaną przez właściciela infrastruktury (WEBTOUCH SP. Z O.O. S.K.A.).
13. Zmiany posadowienia istniejącej infrastruktury telekomunikacyjnej należy powykonawczo nanieść na mapy i dostarczyć do WEBTOUCH SP. Z O.O. S.K.A. w formie inwentaryzacji geodezyjnej w terminie 3 miesięcy od zakończenia prac.
14. W przypadku konieczności przebudowy sieci, po zakończeniu prac Inwestor jest zobowiązany do przekazania dokumentacji powykonawczej przebudowanej sieci.
15. Warunki wystawiane są na okres 6 miesięcy licząc od dnia wystawienia warunków.

Z uwagi na dynamiczny rozwój infrastruktury WEBTOUCH SP. Z O.O. S.K.A., prosimy o weryfikację jej przebiegu z osobą wydającą niniejsze warunki, bezpośrednio przed realizacją zadania inwestycyjnego.

Odpowiadając na powyższe pismo proszę o odniesienie się do sygnatury naszego dokumentu.

Z poważaniem,



Sprawę prowadzi:
Specjalista ds. paszportyzacji:
Krzysztof Polehojko
e-mail: krzysztof.polehojko@inea.com.pl
tel. 61-222-15-12

Webtouch Sp. z o.o. S.K.A. z siedzibą w Poznaniu, ul. Klaudy Potockiej 25, 60-211 Poznań,
adres do korespondencji: Wysogotowo, ul. Wierzbowa 84, 62-081 Przeźmierowo,
REGON 302376214, NIP 7792412318,
Sąd Rejonowy Poznań - Nowe Miasto i Wilda w Poznaniu, Wydział VIII Gospodarczy KRS 0000454009,
kapitał zakładowy 10 329 000,00 zł, w całości wpłacony.





GMINNY ZAKŁAD KOMUNALNY Sp. z o.o.

64-140 WŁOSZAKOWICE, ul. K. Kurpińskiego 29

tel. 65/ 52 52 980, fax 65/ 52 52 983

e-mail: gzk@wloszakowice.pl www.gzk.wloszakowice.pl

SĄD REJONOWY W POZNANIU KRS 0000182963

TELEFONY:

Zarząd Spółki:

Prezes Zarządu

65/ 52 52 981

Zastępca Prezesa Zarządu:

65/ 52 52 980

Gospodarka wodą:

65/ 52 52 982

Gospodarka ściekami:

65/ 52 52 981

Gospodarka odpadami:

65/ 52 52 981

Księgowość i rozliczenia:

65/ 52 52 980

Oczyszczalnia ścieków:

65/ 53 70 965

ŚWIADCZYMY USŁUGI:

- zaopatrzenia w wodę
- budowa sieci, przyłączy wodociągowych
- budowa sieci, przyłączy kanalizacyjnych
- usługi koparko-ładowarką
- eksploatacja oczyszczalni ścieków
- edukacja ekologiczna
- wynajem hali sportowej

GZK-5012.W.BA.20.2015

Włoszakowice, dn. 2015.12.10

KFG Sp. z o.o. Sp. k.
Biuro Projektów Drogowych
ul. Wilczak 16a
61-623 Poznań

Gminny Zakład Komunalny Sp. z o.o. we Włoszakowicach uzgadnia projekt budowlany pn.: „Budowa ciągu pieszo – rowerowego przy drodze powiatowej nr 4760P Włoszakowice - Jezierzycy Kościelne” z uwagami:

- a) Istniejące skrzynki uliczne zasuw, włączy studni kanalizacyjnych wynieść do poziomu projektowanego ciągu pieszo - rowerowego we Włoszakowicach na odcinkach:
km 0+000,00 – km 0+100,00
km 0+200,00 – km 0+700,00.
- b) Istniejące skrzynki uliczne zasuw wynieść do poziomu projektowanego ciągu pieszo - rowerowego w Jezierzycach Kościelnych na odcinkach:
km 5+600,00 – km 5+700,00
km 5+900,00 – km 6+000,00
km 6+100,00 – km 6+600,00
km 7+700,00 – km 7+800,00

Podczas realizacji inwestycji w przypadku kolizji z istniejącymi hydrantami nadziemnymi na w/w odcinkach projektowanej ścieżki pieszo – rowerowej niezwłocznie należy poinformować o tym fakcie Gminny Zakład Komunalny Sp. z o.o. we Włoszakowicach z siedzibą ul. Karola Kurpińskiego 29, 64 – 140 Włoszakowice i uzgodnić ewentualną przebudowę problemowego urządzenia.

Z poważaniem
Za Zarząd:

PREZES ZARZĄDU
mgr inż. Rafał Jagodziński

Otrzymują:

1. KFG Sp. z o.o. Sp. k. Biuro Projektów Drogowych, ul. Wilczak 16a, 61-623 Poznań,
2. a/a.

Pismo przygotował:

Bartosz Adamczewski

Tel. 65 52 52 982, 603 313 234, e-mail: bartosz.adamczewski@wloszakowice.pl

Rachunek bankowy: BS Włoszakowice 40 866110009 0000 3056 2000 0001

NIP: 697-19-46-071

BIURO PROJEKTÓW DROGOWYCH

WWW.KFGSK.PL

UL. WILCZAK 16A, 61-623 POZNAŃ, BIURO@KFGSK.PL TEL. +48 61 8219200



Polska Spółka Gazownictwa sp. z o.o.

Oddział w Poznaniu
ul. Grobla 15, 61-859 Poznań
tel. (61) 8545-100, fax (61) 8545-519

Sekcja Ewidencji Majątku i Uzgodnień
tel. 61 85-45-270
fax 61 85-45-508

KFG sp. z o.o. sp.k.
Wilczak 16a
61-623 Poznań

W/ znak: KFGSK-15-GD-201538
N/ znak: OIU-5004-100478/15

z dnia 7-12-2015
z dnia 23-12-2015

Uzgadnianie tras innych urządzeń podziemnych z WC

NR OIU-5004-100478/15

Dotyczy:

Lokalizacja przedsięwzięcia:

Województwa: **wielkopolskie**
Gminy: **Włoszakowice**
Miejscowości: **Jezierzyce Kościelne, Włoszakowice**
Ulice:

Przedmiot uzgodnienia: skrzyżowanie projektowanego "ciągu pieszo-rowerowego" z istniejącym gazociągami wysokiego ciśnienia DN 350 oraz światłowodowym kablem teletransmisyjnym relacji KGZ Kościan-KGHM Polkowice (odc.KGZ Kościan-węzeł Szczyglice)
rok budowy 2008/2010.

W odpowiedzi na Państwa pismo z dnia 07.12.2015.r. w sprawie j.w uzgadniamy skrzyżowanie projektowanego "ciągu pieszo-rowerowego" z istniejącym gazociągami wysokiego ciśnienia DN 350 (o ciśnieniu nominalnym 6,3 MPa) oraz istniejącym światłowodowym kablem teletransmisyjnym (opisanych na załączonym planie 1:500 kolorem pomarańczowym), przy zachowaniu następujących warunków:

1. Budowę "ciągu pieszo-rowerowego" przeprowadzić tak by minimalna odległość pionowa mierzona od górnej zewnętrznej ścianki rury ochronnej gazociągu i kabla teletransmisyjnego wynosiła nie mniej niż 1,0 m od powierzchni "ciągu pieszo-rowerowego", przy czym nie mniej niż 0,5 m od spodu konstrukcji nawierzchni.
2. Przed przystąpieniem do jakichkolwiek prac dokładnie określić rzeczywisty przebieg gazociągu w terenie na podstawie istniejących - zabudowanych nad osią gazociągu słupków znacznikowych oraz przez dokonanie ręcznie przekopów poprzecznych nad osią gazociągu ustalających rzeczywistą trasę gazociągu oraz jego głębokość ułożenia lub wyznaczenie tego lokalizatorem przez uprawnionego geodetę.
Na czas prowadzenia prac należy na stałe oznaczyć trasę gazociągu.
3. Dla istniejącego gazociągu w/c wyznaczono strefę kontrolowaną, która wynosi 8 m tj. po 4 m na stronę od osi gazociągu, w której nie wolno wznosić budynków, urządzać stałych składów i magazynów, sadzić drzew oraz nie powinna być podejmowana żadna działalność mogąca zagrozić trwałości gazociągu podczas jego eksploatacji.
5. Prace w obrębie strefy kontrolowanej należy wykonywać ręcznie a praca sprzętu mechanicznego zezwolona jest przy zachowaniu min. 5 m licząc od najdalej wysuniętej części sprzętu od osi gazociągu.
6. O terminie przystąpienia do prac w zakresie objętym uzgodnieniem należy powiadomić PSG Sp. z o.o. - Oddział w Poznaniu, 61-895 Poznań ul. Grobla 15 /Sekcja Stacji Gazowych i Sieci

Polska Spółka Gazownictwa sp. z o.o., ul. M. Kasprzaka 25, 01-224 Warszawa
Oddział w Poznaniu, ul. Grobla 15, 61-859 Poznań
KRS 0000374001, Sąd Rejonowy dla M. St. Warszawy w Warszawie, XII Wydział Gospodarczy KRS
NIP 525-24-96-411, REGON 142739519, Kapitał Zakładowy: 10 454 206 550 zł
www.psgaz.pl

Wydrukowano: 23.12.2015

OIU-5004-100478/15 (nr wersji: 2)

Strona: 1



Polska Spółka Gazownictwa sp. z o.o.

Oddział w Poznaniu
ul. Grobla 15, 61-859 Poznań
tel. (61) 8545-100, fax (61) 8545-519

Sekcja Ewidencji Majątku i Uzgodnień
tel. 61 85-45-270
fax 61 85-45-508

KFG sp. z o.o. sp.k.
Wilczak 16a
61-623 Poznań

W/ znak: KFGSK-15-GD-201538
N/ znak: OIU-5000-107412/15

z dnia 7-12-2015
z dnia 28-12-2015

Uzgodnienie lokalizacji obiektów w rejonie gazociągów średniego i niskiego ciśnienia

NR OIU-5000-107412/15

Dotyczy: ciągu pieszo-rowerowego

Lokalizacja przedsięwzięcia:

Województwa: **wielkopolskie**
Gminy: **Włoszakowice**
Miejscowości: **Jezierzyce Kościelne, Włoszakowice**
Ulice:

W odpowiedzi na pismo z dnia 7-12-2015 r. przesyłamy jeden egzemplarz planu sytuacyjnego z wkreśloną siecią przewodów gazowych w przedmiotowym rejonie, z następującymi uwagami:

1. Wszelkie prace w obrębie strefy kontrolowanej sieci gazowej należy wykonać ręcznie bez użycia sprzętu mechanicznego.
2. Nie wyrażamy zgody na obniżenie rzędnej terenu w miejscu zlokalizowanej sieci gazowej. Informujemy, że zgodnie z Rozporządzeniem Ministra Gospodarki z dnia 26.04.2013 w sprawie warunków technicznych jakim powinny odpowiadać sieci gazowe i ich usytuowanie (Dz. U. poz. 640) odległość pionowa mierzona od górnej zewnętrznej ścianki gazociągu lub górnej zewnętrznej ścianki rury osłonowej powinna wynosić nie mniej niż 1,0m do powierzchni jezdni, przy czym nie mniej niż 0,5m od spodu konstrukcji nawierzchni.
- 2a. Celem ustalenia rzeczywistego posadowienia gazociągu należy wykonać próbne przekopy. W przypadku niezachowania minimalnego przykrycia należy wystąpić o wydanie warunków na przebudowę sieci gazowej.
- 2b. W miejscach zbliżeń z gazociągami należy zachować normatywną odległość zgodnie z Dz. U. poz. 640 stosując odpowiednie zabezpieczenia przed jej uszkodzeniem.
3. Należy zwrócić uwagę na armaturę gazową, która nie może być zaasfaltowana lub przykryta płytkami, kostką itp. Krawężnik należy zlokalizować w odległości min. 0,5m od sieci gazowej.
Z uwagi na brak szczegółowej inwentaryzacji przyłączy, nie nanosi się ich na plany sytuacyjne.
4. W terminie 7 dni przed rozpoczęciem robót w obrębie strefy kontrolowanej sieci gazowej w celu uniknięcia ewentualnej kolizji wykonawca musi powiadomić PSG sp. z o.o. Oddział

Polska Spółka Gazownictwa sp. z o.o., ul. M. Kasprzaka 25, 01-224 Warszawa
Oddział w Poznaniu, ul. Grobla 15, 61-859 Poznań
KRS 0000374001, Sąd Rejonowy dla M. St. Warszawy w Warszawie, XII Wydział Gospodarczy KRS
NIP 525-24-96-411, REGON 142739519, Kapitał Zakładowy: 10 454 206 560 zł
www.psgaz.pl

Wydrukowano: 28.12.2015

OIU-5000-107412/15 (nr wersji: 1)

Strona: 1

w Poznaniu - RDG w Lesznie, ul. Przemysłowa 12, tel. 65 5256811, fax 65 5205594.

Uzgodnienie dotyczące skrzyżowania z gazociągiem wysokiego ciśnienia będzie zawarte w oddzielnym piśmie.

5. Ważność uzgodnienia wynosi 2 lata.

Do wiadomości:

- RDG Leszno

Załączniki:

Mapa sytuacyjna - 1 egz.

Sprawę prowadzi: Paweł Cieślik, tel.: (61) 8 545 343


KIEROWNIK
Sekcja Ewidencji Majątku i Uzgodnień
Adam Byczyński

Polska Spółka Gazownictwa sp. z o.o., ul. M. Kasprzaka 25, 01-224 Warszawa
Oddział w Poznaniu, ul. Grobla 15, 61-859 Poznań
KRS 0000374001, Sąd Rejonowy dla M. St. Warszawy w Warszawie, XII Wydział Gospodarczy KRS
NIP 525-24-96-411, REGON 142739519, Kapitał Zakładowy: 10 454 206 550 zł
www.psgaz.pl

Wydrukowano: 28.12.2015

OII-I-5000-107412/15 (nr wersji: 1)

Strona: 2



Orange Polska
omona Hurt
Ewidencja i Standardy Infrastruktury
Dział Ewidencji i Zarządzania Danymi o Infrastrukturze Poznań
ul. Głogowska 19 bud.C pok.252, 60-702 Poznań
tel.: 61 861 60 39, fax.: 61 862 93 65
www.orange.com

Biuro Projektów Drogowych
KFG sp. z o.o. sp.k.
ul. Wilczak 16a
61-623 Poznań

Poznań, 11 stycznia 2016r

Numer pisma: TODDWPU-PZ.2110-014/82983/16/MK

Temat: uzgodnienie trasy budowy ciągu pieszo-rowerowego przy drodze nr 4760P Włoszakowice -Jezierzyce Kościelne, gm. Włoszakowice.

Szanowni Państwo,

informujemy, że uzgadniamy projekt jak w temacie. Przy realizacji procesu budowy wymagane jest spełnienie następujących uwarunkowań, które są integralną częścią uzgodnienia:

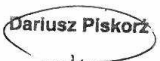
1. Wykonawca jest zobowiązany zgłosić do Orange Polska S.A. prace w strefie sieci telekomunikacyjnej min. na 14 dni przed przystąpieniem do robót, powołując się na numer przedmiotowego pisma. Tryb i zasady zgłoszenia dostępne są na stronie: www.orange.pl/wniosekonadzor. Wykonywanie prac na sieci Orange Polska S.A. bez zgłoszenia jest naruszeniem własności Orange polska i będzie zgłaszane organom ścigania. Powiadomienie powinno zawierać nazwę i adres wykonawcy prac oraz telefon kontaktowy. Pismo należy kierować na adres:
Orange Polska
Dostarczanie i Serwis Usług
Obsługa Techniczna Klienta we Wrocławiu
Wydział Utrzymania Usług i Infrastruktury 2-Poznań
ul. Głogowska19
60-702 Poznań
tel. 61 886 86 30; fax. 61 886 86 31
2. Roboty budowlano – montażowe w obrębie sieci telekomunikacyjnej wykonywać zgodnie z normami i przepisami obowiązującymi w budownictwie łączności ręcznie i pod nadzorem upoważnionego przedstawiciela Orange Polska S.A. Wydział Utrzymania Usług i Infrastruktury 2-Poznań;
3. Lokalizację podziemnych urządzeń telekomunikacyjnych w terenie należy potwierdzić za pomocą przekopów kontrolnych, a w przypadku odkrycia w trakcie robót ziemnych urządzeń nienaniesionych na planie należy je zabezpieczyć i powiadomić użytkownika oraz inspektora nadzoru;
4. W strefie projektowanych wykopów kanalizację telefoniczną zabezpieczyć przed uszkodzeniem. Dodatkowe szczegóły zabezpieczenia ustalić na roboczo z naszym przedstawicielem. Koszty zabezpieczenia ponosi naruszający stan istniejący;

Telekomunikacja Polska Spółka Akcyjna z siedzibą i adresem w Warszawie (00-105) przy ulicy Twardej 16, wpisana do Rejestru Przedsiębiorców prowadzonego przez Sąd Rejonowy dla m.st. Warszawy, XII Wydział Gospodarczy Krajowego Rejestru Sądowego pod numerem 0000010681, REGON 012100784, NIP 526-02-50-995, z pokrytym w całości kapitałem zakładowym wynoszącym 4 006 947 063 zł

5. Miejsca zbliżeń i skrzyżowań oraz elementy zanikowe sieci telekomunikacyjnej przed ich zasypaniem podlegają obowiązkowi zgłoszenia użytkownikowi, tj. Wydział Utrzymania Usług i Infrastruktury 2-Poznań w Poznaniu ul. Głogowska 19 tel. 61 886 86 30;
6. W przypadku uszkodzenia sieci telefonicznej, wobec przedsiębiorstwa prowadzącego roboty, egzekwowane będzie wyrównanie szkody na podstawie kalkulacji powykonawczej oraz strat tytułem braku transmisji, sporządzonej przez Orange Polska S.A.;
7. W przypadku konieczności przebudowy lub przemieszczenia urządzeń telekomunikacyjnych, inwestor opracuje dokumentację projektowo – kosztorysową, która powinna być uzgodniona i zatwierdzona przez nasz Dział, oraz zleci wykonanie robót na własny koszt.
8. Po zakończeniu prac inwestor jest zobowiązany do pisemnego zgłoszenia z 14-dniowym wyprzedzeniem – na adres podany w punkcie 1 niniejszego pisma – wykonane zadanie do odbioru technicznego w zakresie miejsc kolizyjnych z sieciami teletechnicznymi oraz otrzymania pisemnej akceptacji w formie protokołu odbioru lub notatki służbowej.
9. Niniejsze uzgodnienie ważne jest jeden rok od daty jego wydania.

Orange Polska S.A. Dział Ewidencji i Zarządzania Danymi o Infrastrukturze otrzymał do celów służbowych 1 kpl. planów z przedmiotowego uzgodnienia.

Z poważaniem


Kierownik
Dział Ewidencji i Zarządzania
Danymi o Infrastrukturze Poznań



Rejon Oświetleniowy Kościan

ENEA Oświetlenie sp. z o.o. Oddział Poznań
Rejon Oświetleniowy Kościan
64-000 Kościan, ul. Polnočna 3

tel. +48 / 65 511 86 27
faks +48 / 65 511 86 26
RO3@eneos.pl

ENEA Oświetlenie/OP/R3/236/2016



Kościan, dnia 25.01.2015r.

KFG sp. z o.o. sp. k.
Ul. Wilczak 15
61-623 Poznań

Dotyczy: uzgodnienia projektu

W załączeniu przesyłamy dwa egzemplarze projektów ciągu pieszo-rowerowego przy drodze powiatowej nr 4760P Włoszakowice – Jezierzycy Kościelne. Projekt nie zakłada jakichkolwiek zmian na majątku ENEA Oświetlenie sp. z o.o. w związku z powyższym nie jest konieczne jego uzgadnianie przez ENEA Oświetlenie sp. z o. o.

Z poważaniem

Koordinator ds. Oświetlenia
Rejon Oświetleniowy Kościan

David Teodorczyk
David Teodorczyk

Centrala

ENEA Oświetlenie sp. z o.o.
60-479 Poznań, ul. Strzeszyńska 58

tel. +48 / 61 856 17 00
faks +48 / 61 856 17 07

NIP 852-19-62-912
REGON 811084325

eneos@eneos.pl
www.enea-oswietlenie.pl

Sąd Rejonowy Poznań - Nowe Miasto i Wilda w Poznaniu VIII Wydział Gospodarczy
Krajowego Rejestru Sądowego nr KRS 0000067552 Kapitał zakładowy 166 127 000 PLN Kapitał wpłacony 200 000 PLN

Urząd Miasta Leszna



MZD.7229.02.2016

Leszno, dnia 8 stycznia 2016 r.

Biuro Projektów Drogowych
KFG sp. z o.o. sp. k.
 ul. Wilczak 16a
 61-623 Poznań

Szanowni Państwo,

W odpowiedzi na pismo z dnia 14 grudnia 2015 roku (znak: KFGSK-17-GD-201538) w sprawie inwestycji pn.: „Budowa ciągu pieszo-rowerowego przy drodze powiatowej nr 4760P Włoszakowice – Jezierzycy Kościelne” przedstawiamy opinię dot. opracowanego projektu budowlano-wykonawczego dla tej inwestycji.

- 1) W terenie zabudowanym w miejscowości Włoszakowice (km 0+000,00 – km 1+030,00) oraz w miejscowości Jezierzycy Kościelne (km 5+600,00 – km 7+900,00):

- nawierzchnie projektowanego ciągu pieszo-rowerowego proponujemy zaprojektować, jako kostkę betonową niefazowaną,
- proponujemy wyeliminować obniżenie niwelety (poziomu) projektowanego ciągu pieszo-rowerowego w miejscu zjazdów publicznych i indywidualnych,
- w lokalizacji skrzyżowania oraz zjazdów publicznych i indywidualnych, w miejscu łączenia nawierzchni traktu z nawierzchnią jezdni proponujemy zastosować krawężnik wtopiony (H=0 cm) w celu wyeliminowania uciążliwych dla rowerzystów wystających krawężników - uskoków i progów,
- w miejscowości Jezierzycy Kościelne w lokalizacji km 6+300,00 proponujemy rozważyć zaprojektowanie łagodnych odgięć przejścia dla pieszych i przejazdu dla rowerów, zgodnie z obowiązującymi przepisami.

- 2) Poza terenem zabudowanym (odcinek km 1+030,00 – km 5+600,00 oraz odcinek km 7+900,00 – km 8+279,45):

- ścieżka pieszo-rowerowa została zaprojektowana przy rowie przydrożnym. Z jednej strony należy uznać za pozytywny aspekt projektu, gdyż dodatkowo zwiększa bezpieczeństwo pieszych i rowerzystów. Z drugiej jednak strony zachodzi obawa o zastosowanie Rozporządzenia w sprawie warunków technicznych, jakim powinny odpowiadać drogowe obiekty inżynierskie i ich usytuowanie (Dz.U.2000.63.735 z późn.zm). Zgodnie z § 251 „obiekty inżynierskie powinny być wyposażone w zabezpieczenia chroniące przed upadkiem osób z wysokości, jeśli odległość powierzchni, po których może odbywać się ruch pieszych, obsługi dla rowerów, od poziomu terenu lub dna cieku są większe niż 0,5 m”. Rozporządzenie mówi dalej o możliwych do zabezpieczenia elementów – balustrad, bariery uzupełnione poręczą


www.leszno.pl

64-100 Leszno ul. K.Karasia 15
 tel. +48 65 529 81 00/01, fax +48 65 529 81 31, e-mail: um@leszno.pl

oraz dodatkowymi elementami poziomymi lub ekranami przeciwhałasowymi uzupełnione poręczą. Takie zastosowanie barier na blisko 5-kilometrowym odcinku będzie stanowił estetyczny problem za kilkaset tysięcy złotych. W naszej ocenie należałoby wyeliminować możliwość zastosowania barier ochronnych poprzez zasypanie rowu do głębokości mniejszej niż 0,5 m,

- za pozytywne należy uznać zaprojektowaną szerokość (2,5 m) i rodzaj nawierzchni (beton asfaltowy), który jest najlepszym rozwiązaniem dla rowerzystów,
- w celu zachowania jednolitości ścieżki nawierzchnie zjazdów proponujemy zaprojektować identyczną z nawierzchnią ścieżki – beton asfaltowy.

3) Poza terenem zabudowanym (km 3+150,00 – km 3+400,00):

- w okolicy km 3+200,00 proponujemy stworzenie dodatkowego wlotu z jedni na ścieżkę pieszo-rowerową. Zachodzi obawa, iż cykliści jadący od strony Zbarzewa lub Wschowy nie będą mieć fizycznej możliwości szybkiego opuszczenia jezdni i wjazdu na ścieżkę. Taka możliwość zjazdu z jedni istnieje dopiero w odległości 550 metrów od skrzyżowania, nadto zjazd zlokalizowany w lokalizacji km 3+300,00 wymusiłby skręt w lewo, który według ogólnopolskich statystyk jest najbardziej niebezpiecznym manewrem dla rowerzystów. Zjazd ze ścieżki na jednię jest jak najbardziej możliwy z lokalizacji zjazdu km 3+300,00 – rowerzyści będą mogli kontynuować jazdę w kierunku Zbarzewa i Wschowy poprzedzając manewr skrętu z wykorzystaniem pasa ruchu do skrętu w lewo.

4) Pozostałe uwagi:

- Rozporządzenie (Dz.U Nr 220, poz. 2181 z późn. zm) daje możliwość montażu oznakowania pionowe na drogach dla rowerów oraz drogach dla rowerów i pieszych w wielkości MINI. Proponujemy umieszczenie tego zapisu w projekcie inwestycji,
- Rozporządzenie (Dz.U Nr 220, poz. 2181 późn. zm) daje możliwość tążenia oznakowania poziomego P-10 z P-11 (przejście dla pieszych z przejazdem dla rowerów), którego szerokość wynosi minimum 4,30 m. Z uwagi na ten fakt proponujemy za poszerzeniem chodnika przy zjazdach, w celu zachowania jednolitej szerokości przejścia-przejazdu z traktem.

Z poważaniem,

Oficer Rowerowy

Patryk Moryson
Patryk Moryson

KIEROWNIK
Miejskiego Zarządu Dróg i Inwestycji
Dariusz Kozłowski
Dariusz Kozłowski



Rejon Dystrybucji Leszno
 ENEA Operator Sp. z o.o.
 Oddział Dystrybucji Poznań
 Rejon Dystrybucji Leszno
 64-100 Leszno, ul. Grunwaldzka 128

tel. +48 / 65 525 81 00
 faks +48 / 65 529 43 52

Leszno, data: 13-01-2016
 OD5/RD8/MU/JŚ/1035W/2016

KFG Sp. z o.o. Sp. k.

ul. Wilczak 16a

61 - 623 Poznań

Warunki likwidacji kolizji nr MU/710/2015

Dotyczy: kolizji planowanego zagospodarowania nieruchomości gruntowej położonej w miejscowości Włoszakowice - Jezierzycie Kościelne (ciąg pieszo-rowerowy przy drodze powiatowej nr 4760) z istniejącą infrastrukturą elektroenergetyczną napowietrzną i kablową – średniego i niskiego napięcia.

Odpowiadając na pismo ENEA Operator Sp. z o.o. Rejon Dystrybucji Leszno informuje, że w obrębie planowanego zagospodarowania nieruchomości gruntowej położonej w miejscowości Włoszakowice - Jezierzycie Kościelne (ciąg pieszo-rowerowy przy drodze powiatowej nr 4760) występuje kolizja sposobu planowanego zagospodarowania terenu z istniejącą infrastrukturą elektroenergetyczną napowietrzną i kablową – średniego i niskiego napięcia ENEA Operator Sp. z o.o. wstępnie wyraża zgodę na przebudowę istniejącej infrastruktury elektroenergetycznej kolidującej z planowaną inwestycją pod warunkiem, że usunięcie kolizji odbędzie się na koszt wnioskodawcy (Inwestora budowy) oraz, że projekt zostanie sporządzony zgodnie z obowiązującymi normami i przepisami.

I. Według wstępnej oceny kolizja dotyczy:

1. Sieci 15 i 0,4 kV:

- Linie napowietrzne i kablowe SN 15 kV (zaznaczone na planach zagospodarowania terenu).
- Linie napowietrzne i kablowe nn 0,4 kV (zaznaczone na planach zagospodarowania terenu).

II. Wymagania techniczne

- Kolidujący odcinek linii projektować jako linia napowietrzna lub kablowa poza obszarem kolizji. Wybór rozwiązania leży w gestii wnioskodawcy pod warunkiem, że przyjęte rozwiązanie będzie poprawne technicznie i spełniać będzie obowiązujące normy i przepisy w tym zakresie.
- W przypadku etapowego wykonywania prac, Inwestor dokona na rzecz ENEA Operator Sp. z o.o. zabezpieczenia finansowego w postaci kaucji, gwarancji bankowej, gwarancji ubezpieczeniowej.

III. W celu usunięcia kolizji należy:

- Wykonać projekt przebudowy zgodnie z obowiązującymi przepisami i normami. Przebudowane elementy infrastruktury elektroenergetycznej wymienione w punkcie I.1 dostosować do wymogów obowiązujących norm.
- Na etapie projektowania zakres niezbędnych prac oraz szczegóły przyjętych w projekcie rozwiązań technicznych należy uzgodnić w Rejonie Dystrybucji Leszno
- Należy ustanowić na rzecz ENEA Operator Sp. z o.o., ograniczone prawo rzeczowe w postaci nieodpłatnej na czas nieoznaczony służebności przesyłu na nieruchomości/ciach, na której/ych będą posadowione urządzenia infrastruktury elektroenergetycznej. Zakres wykonywania ww. prawa będzie polegał na

Centrala

ENEA Operator Sp. z o.o.
 60-479 Poznań, ul. Strzeszyńska 58

tel. +48 / 61 850 41 10
 faks +48 / 61 850 44 47

NIP 782 237 71 60
 REGON 300455398

kontakt@operator.enea.pl
 www.operator.enea.pl

Sąd Rejonowy Poznań - Nowe Miasto i Wilda w Poznaniu VIII Wydział Gospodarczy
 Krajowego Rejestru Sądowego nr KRS: 0000269806 Kapitał zakładowy 4 678 050 000 PLN

korzystaniu (eksploatacji, dokonywaniu kontroli, przeglądów, konserwacji, modernizacji i remontów, usuwaniu awarii, wymianie urządzeń infrastruktury elektroenergetycznej oraz na prawie wstępu na obciążony grunt w celu przeprowadzenia przedmiotowych prac), przez ENEA Operator Sp. z o.o. ze stanowiących jej własność, posadowionych na tej/tych nieruchomości/ach urządzeń infrastruktury elektroenergetycznej.

4. W przypadku projektowania infrastruktury elektroenergetycznej nN/SN w pasie drogowym, gdy przebudowa będzie realizowana w sposób inny aniżeli z art. 32 Ustawy o drogach publicznych z dnia 21 marca 1985r. (Dz. U. nr 19, poz. 115 z późn. zm.*), Inwestor dostarczy zezwolenie (ostateczną Decyzję) na rzecz ENEA Operator Sp. z o.o. Rejon Dystrybucji Leszno na posadowienie urządzeń infrastruktury elektroenergetycznej w pasie drogowym.
5. Projekt techniczny (2 egzemplarze) usunięcia kolizji wraz z dokumentacją prawną należy przedłożyć do sprawdzenia pod kątem zgodności z wydanymi warunkami na likwidację kolizji w **Rejonie Dystrybucji Leszno**.
6. Po uzyskaniu pozwolenia na budowę proszę się zgłosić w Sekcji Majątku Sieciowego Rejonu Dystrybucji Leszno pok114 z kosztorysem inwestorskim w celu zawarcia umowy na usunięcie kolizji. Sposób przekazania na majątek ENEA Operator Sp. z o.o. nowo wybudowanego odcinka infrastruktury elektroenergetycznej w zamian za zlikwidowany będzie regulowała umowa.
7. Inwestor ponosi pełną odpowiedzialność karną i materialną za uszkodzenia urządzeń elektroenergetycznych powstałe w czasie wykonywania robót oraz za uszkodzenia i szkody które mogły powstać na skutek prowadzenia robót.
8. Wynikający z dokumentacji stan uzbrojenia podziemnego może być z nią niezgodny albo może nie obejmować wszystkich instalacji podziemnych. W związku z tym wszelkie roboty ziemne muszą zostać poprzedzone przekopami kontrolnymi zaś urządzenia podziemne należy zinwentaryzować oraz zawiadomić ich użytkowników.
9. W trakcie budowy przy użyciu sprzętu zmechanizowanego należy zachować wszystkie wymagania Instrukcji organizacji bezpiecznej pracy przy urządzeniach i instalacjach energetycznych w ENEA Operator Sp. z o.o. i Rozporządzenia Ministra Infrastruktury z dnia 6 lutego 2003r. w sprawie bezpieczeństwa i higieny pracy podczas wykonywania robót budowlanych (Dz.U. 03.47.401 z dnia 19 marca 2003r.).
10. Materiały z demontażu, których właścicielem jest ENEA Operator Sp. z o.o., należy zdać do Rejonu Dystrybucji Leszno albo wskazane przez niego miejsce.
11. Materiały podlegające utylizacji należy w porozumieniu z Rejonem Dystrybucji w Lesznie utylizować, a dowód z jej przeprowadzenia należy dostarczyć do jednostki, z którą dokonano uzgodnienia.


Niniejsze warunki są ważne do dnia 14-01-2017 r.

UWAGA:

1. Niniejsze warunki nie stanowią uzgodnienia projektu technicznego.
2. W przypadku wystąpienia przez Inwestora z wnioskiem o wydanie warunków przyłączenia przedmiotowe warunki likwidacji kolizji mogą ulec zmianie. O powyższym fakcie należy powiadomić Wydział Zarządzania Majątkiem Sieciowym w ENEA Operator Sp. z o.o. Rejon Dystrybucji Leszno, ulica Grunwaldzka 128
3. O warunki usunięcia kolizji istniejącej sieci oświetleniowej z projektowaną drogą prosimy wystąpić do ENEA Oświetlenie w Kościanie ul. Północna 3.

Sprawę prowadzi: Janusz Śmiechowski
Tel. 65-525-81-46

K/o:
1. RD-8/DZ/ZM-a/a.



Z poważaniem

dział MAJĄTKU SIECIOWEGO
KIEROWNIK
Piotr Kurzawa



ENEA Operator Sp. z o.o. Rejon Dystrybucji Leszno
PROJEKT UZGODNIONO
Pod względem zgodności z warunkami technicznymi przyłączenia
nr MA.17.10/2015 z dnia 13.01.2016
(z późniejszymi zmianami) do układu pomiarowego włącznie
bez uwag i z uwagami
Uzg. znak MA.17.10/2015 Młodszy Specjalista
d/s Majańcu Sięrkowego
18. MAR. 2016
Leszno, dnia 18.03.2016 [Podpis]
podpis i pieczęć imienna

GN.III.6630.221.2016

Leszno, dn. 29.03.2016 r.

STAROSTA LESZCZYŃSKI

ODPIS
PROTOKOŁU Z NARADY KOORDYNACYJNEJ
W SPRAWIE NR GN.III.6630.221.2016

Na podstawie art. 7d pkt 2 oraz art. 28b ustawy z dnia 17 maja 1989 r. Prawo geodezyjne i kartograficzne (j.t. Dz.U. z 2010 r. Nr 193, poz. 1287 ze zm.)

| | |
|----------------------|--|
| Przedmiot narady: | Sieć kanalizacji deszczowej - zmiana uzgodnienia nr GN.III.6630.98.2016. |
| Lokalizacja: | Włoszakowice Włoszakowice, ul. Leszczyńska, dz.: 476, 893 |
| Wnioskodawca: | KFG SP. Z O.O. SP. K. 61-623 Poznań ul. Wilczak 15 |
| Inwestor: | URZĄD MIASTA LESZNA 64-100 Leszno ul. Karasia 15 |
| Przewodniczący: | EWA SZYSZKA |
| Miejsce narady: | Starostwo Powiatowe w Lesznie Wydz. GKKiGN |
| Oplata nr: | 221/16/0 |
| Sposób przeprowadz.: | stacjonarny |
| Data wpływu: | 17.03.2016 |
| Data narady: | 29.03.2016 |

Stanowisko Przewodniczącego narady koordynacyjnej:

Uzgodniono pozytywnie z uwagami.

Lista uczestników narady koordynacyjnej

| Lp | Nazwa instytucji | Przedstawiciel | Podpis |
|----|--|----------------------------------|--------|
| 1 | Zarząd Dróg Powiatowych w Lesznie | -Pan Wiesław Rajch | |
| 2 | ENEA Operator Sp. z o.o. ZDE RD Leszno | -Pan Grzegorz Piotrowiak | |
| 3 | GZK Sp. z o.o. Włoszakowice | -Pan Bartosz Adamczewski | |
| 4 | PSG Sp. z o.o. Oddział w Poznaniu RDG Leszno | -Pan Grzegorz Wawrzyniak | |
| 5 | Wójt Gminy Włoszakowice | -przedstawiciel nie brał udziału | |

1

GN.III.6630.221.2016

| | | | |
|---|----------------------------|----------------------------------|--|
| 6 | Orange Polska S.A. | -przedstawiciel nie brał udziału | |
| 7 | Webtouch Sp. z o.o. S.K.A. | -Pan Przemysław Nowakowski | |

UWAGA: Brak podpisu jest jednoznaczny z nieobecnością uczestnika powiadomionego o naradzie koordynacyjnej

Stanowiska uczestników narady koordynacyjnej

| Lp | Nazwa instytucji | Uwagi |
|----|--|---|
| 1 | Zarząd Dróg Powiatowych w Lesznie | - uzgodniono pismem z dn. 18.03.2016 roku. |
| 2 | ENEA Operator Sp. z o.o. ZDE RD Leszno | - uzgodniono z uwagami - kolizja z siecią NN/SN, - zachować normatywne odległości od istniejących nadziemnych i podziemnych urządzeń energetycznych. W miejscu skrzyżowania lub zbliżenia do kabla energetycznego wykopy prowadzić ręcznie, - w miejscach kolizyjnych, przed przystąpieniem do robót, wystąpić pisemnie do RD Leszno o wyłączenie kabli spod napięcia. Wszystkie miejsca kolizji zgłosić do odbioru przed zasypaniem w RD Leszno. |
| 3 | GZK Sp. z o.o. Włoszakowice | - w miejscach skrzyżowania z siecią WOD-KAN prace ziemne wykonać ręcznie. |
| 4 | PSG Sp. z o.o. Oddział w Poznaniu RDG Leszno | - uzgodniono bez uwag. |
| 5 | Wójt Gminy Włoszakowice | - brak. |
| 6 | Orange Polska S.A. | - brak. |
| 7 | Webtouch Sp. z o.o. S.K.A. | - uzgodniono bez uwag. |

Przewodniczący Narady Koordynacyjnej

Z up. Starosty Leszczyńskiego

 Ewa Szyszka
 Główny Specjalista
 w Wydziale Geodezji, Kartografii, Katastru
 i Gospodarki Nieruchomości

ZAWARTOŚĆ OPRACOWANIA

- I. OPIS TECHNICZNY DO PROJEKTU ZAGOSPODAROWANIA TERENU
- II. INFORMACJA DOTYCZĄCA BEZPIECZEŃSTWA I OCHRONY ZDROWIA
- III. CZĘŚĆ RYSUNKOWA

| | | |
|------------|------------------------------|---------|
| Rys. nr 1 | Plan orientacyjny | 1:10000 |
| Rys. nr 2 | Plan zagospodarowania terenu | 1:500 |
| Rys. nr 3 | Plan zagospodarowania terenu | 1:500 |
| Rys. nr 4 | Plan zagospodarowania terenu | 1:500 |
| Rys. nr 5 | Plan zagospodarowania terenu | 1:500 |
| Rys. nr 6 | Plan zagospodarowania terenu | 1:500 |
| Rys. nr 7 | Plan zagospodarowania terenu | 1:500 |
| Rys. nr 8 | Plan zagospodarowania terenu | 1:500 |
| Rys. nr 9 | Plan zagospodarowania terenu | 1:500 |
| Rys. nr 10 | Plan zagospodarowania terenu | 1:500 |
| Rys. nr 11 | Plan zagospodarowania terenu | 1:500 |
| Rys. nr 12 | Plan zagospodarowania terenu | 1:500 |
| Rys. nr 13 | Plan zagospodarowania terenu | 1:500 |
| Rys. nr 14 | Plan zagospodarowania terenu | 1:500 |

I. OPIS TECHNICZNY

OPIS TECHNICZNY DO PROJEKTU ZAGOSPODAROWANIA TERENU

„Budowa ciągu pieszo-rowerowego przy drodze powiatowej nr 4760P Włoszakowice Jezierzycie Kościelne”

Zawartość opisu technicznego

1. CZĘŚĆ OGÓLNA
 1. Podstawa opracowania
 2. Materiały wyjściowe do projektowania
 3. Przedmiot opracowania
 4. Teren inwestycji
 5. Obszar oddziaływania obiektu
 6. Stan istniejący
 7. Warunki gruntowo wodne
 8. Uzbrojenie terenu
 9. Stan projektowany
 10. Informacja o wpisie do ewidencji zabytków
 11. Informacje dotyczące zagrożeń dla środowiska

1. CZĘŚĆ OGÓLNA

1. Podstawa opracowania

Projekt opracowano na podstawie umowy nr MZD-BPU.272.14.2015 zawartej pomiędzy Miastem Leszno, a KFG Sp. z o.o. Spółka komandytowa, ul. Wilczak 16A, 61-623 Poznań.

2. Materiały wyjściowe do projektowania

- mapa sytuacyjno-wysokościowa w skali 1:500,
- uzgodnienia i wytyczne Inwestora,
- katalogi elementów drogowych
- Rozporządzenie Ministra Infrastruktury z dnia 2 września 2004 r. w sprawie szczegółowego zakresu i formy dokumentacji projektowej, specyfikacji technicznych wykonania i odbioru robót budowlanych oraz programu funkcjonalno-użytkowego (Dz.U. nr 202, poz. 2072),
- Ustawa z dnia 7 lipca 1994 r. – Prawo budowlane (Dz. U. nr 156, poz. 1118 z 2006 r. ze zmianami),
- Rozporządzenie Ministra Transportu i Gospodarki Morskiej z dnia 2 marca 1999r. w sprawie warunków technicznych, jakim powinny odpowiadać drogi publiczne i ich usytuowanie (Dz. U. nr 43, poz. 430),
- Ustawa z dnia 27 kwietnia 2001 r. – Prawo ochrony środowiska (Dz. U. nr 129, poz. 902 ze zmianami),
- Ustawa z dnia 20 czerwca 1997 r. – Prawo o ruchu drogowym (Dz. U. nr 108, poz. 908 ze zmianami),
- Ustawa z dnia 10 kwietnia 2003 r. o szczególnych zasadach przygotowania i realizacji inwestycji w zakresie dróg publicznych (Dz. U. 2003, nr 80, poz. 721 ze zmianami),
- Rozporządzenie Ministrów Infrastruktury oraz Spraw Wewnętrznych i Administracji z dnia 31 lipca 2002 r. w sprawie znaków i sygnałów drogowych (Dz. U. nr 170, poz. 1393),
- Rozporządzenie Ministra Infrastruktury z dnia 3 lipca 2003 r. w sprawie szczegółowych warunków technicznych dla znaków i sygnałów drogowych oraz urządzeń bezpieczeństwa ruchu drogowego i warunków ich umieszczania na drogach (Dz. U. nr 220, poz. 2181),
- Rozporządzenie Ministra Infrastruktury z dnia 23 września 2003 r. w sprawie szczegółowych warunków zarządzania ruchem na drogach oraz wykonywania nadzoru nad tym zarządzaniem (Dz. U. nr 177, poz. 1729),
- Zarządzenie Nr 3 Generalnego Dyrektora Dróg Publicznych z dnia 25 stycznia 2000r. „Stadia i skład dokumentacji projektowej dla dróg i mostów w fazie przygotowania zadań”,
- inne aktualnie obowiązujące przepisy i normy w zakresie budowy dróg,

3. Przedmiot opracowania

Przedmiotem niniejszego opracowania jest projekt budowy ciągu pieszo-rowerowego przy drodze powiatowej nr 4760P Włoszakowice Jezierzycy Kościelne. W skład opracowania wchodzi:

- Przebudowa istniejących ciągów pieszych i pieszo rowerowych, chodników
- Budowa nowych ciągów pieszo rowerowych,

- Budowa nowej kanalizacji deszczowej,
- Przebudowa istniejących zatok przystankowych
- Przebudowa istniejącego ścieku przykrawężnikowego

Celem projektu jest budowa ciągu pieszo-rowerowego przy drodze powiatowej nr 4760P Włoszakowice Jezierzycy Kościelne poprzez rozbudowę istniejących ciągów pieszych i budowę nowych. Projekt ma za zadanie zwiększenie bezpieczeństwa pieszych i rowerzystów.

Lokalizacja przedmiotowej inwestycji znajduje się w Gminie Włoszakowice, powiat leszczyński, województwo Wielkopolskie.

4. Stan istniejący

Inwestycja zaprojektowana została na następujących działkach:

| WYKAZ DZIAŁEK POD INWESTYCJĘ W LINIACH ROZGRANICZAJĄCYCH INWESTYCJĘ | | | | |
|---|----------------------|--|------------|----------------------------------|
| Jednostka ewidencyjna: 301307_2, Włoszakowice | | | | Działka przeznaczona do podziału |
| Gmina | Obręb | | nr działki | |
| Włoszakowice | Włoszakowice | | 476 | |
| | | | 552/54 | TAK |
| | | | 552/14 | TAK |
| | | | 893 | |
| | | | 5039/1 | TAK |
| | | | 5055/1 | TAK |
| | | | 5073/1 | TAK |
| | Zbarzewo | | 556 | |
| | | | 5084/4 | TAK |
| | | | 5084/3 | |
| | | | 5083/5 | |
| | | | 5083/6 | TAK |
| | | | 555 | |
| | | | 2 | |
| | | | 5200 | TAK |
| | | | 5199 | TAK |
| | | | 33 | |
| | Jezierzycy Kościelne | | 236 | |
| | | | 1/2 | TAK |
| | | | 9 | TAK |
| | | | 10 | TAK |
| | | | 13 | TAK |
| | | | 14 | TAK |

| | | |
|--|-------|-----|
| | 15/2 | TAK |
| | 16/4 | TAK |
| | 16/3 | TAK |
| | 16/2 | TAK |
| | 17/1 | TAK |
| | 17/2 | TAK |
| | 18 | TAK |
| | 19/1 | TAK |
| | 20/2 | TAK |
| | 21/2 | TAK |
| | 22/2 | TAK |
| | 22/1 | TAK |
| | 29/1 | TAK |
| | 29/5 | TAK |
| | 29/3 | |
| | 29/6 | TAK |
| | 30/1 | TAK |
| | 33 | TAK |
| | 34 | TAK |
| | 35 | TAK |
| | 82/4 | TAK |
| | 230 | TAK |
| | 231 | TAK |
| | 216/1 | TAK |
| | 215 | TAK |
| | 213 | TAK |
| | 211 | TAK |
| | 205/1 | |
| | 203/2 | |
| | 197 | TAK |
| | 194/4 | TAK |
| | 425 | TAK |
| | 193/3 | TAK |
| | 188 | TAK |
| | 185/1 | TAK |
| | 185/2 | TAK |
| | 183/2 | TAK |
| | 183/3 | TAK |
| | 178 | |
| | 177/2 | TAK |
| | 176/2 | TAK |
| | 174 | TAK |

| | | | | |
|--|--|--|-------|-----|
| | | | 169/8 | TAK |
| | | | 169/9 | TAK |

5. Obszar oddziaływania obiektu

- Ustawa z dnia 21 marca 1985r. o drogach publicznych (Dz.U.z 2015r.poz.460) art.42 , 43

Wykaz działek nie objętych Inwestycją na które Inwestycja oddziałuje

Dla działek znajdujących się poza terenem zabudowanym tj.

- Obszar oddziaływania wynika z Ustawa z dnia 21 marca 1985r. o drogach publicznych (Dz.U.z 2015r.poz.460). Obszar oddziaływania wynosi 5m od granicy pasa drogowego dla urządzeń wymienionych w art.42.p.1 w/w Ustawy tj. nadziemnych urządzeń liniowych. Zgodnie z art. 43.1 w/w Ustawy dla obiektów budowlanych obszar oddziaływania wynosi 20m od krawędzi jezdni.

Dla działek znajdujących się w terenie zabudowanym tj.

- Obszar oddziaływania wynika z Ustawa z dnia 21 marca 1985r. o drogach publicznych (Dz.U.z 2015r.poz.460). Obszar oddziaływania wynosi 5m od granicy pasa drogowego dla urządzeń wymienionych w art.42.p.1 w/w Ustawy tj. nadziemnych urządzeń liniowych. Zgodnie z art. 43.1 w/w Ustawy dla obiektów budowlanych obszar oddziaływania wynosi 8m od krawędzi jezdni.

6. Stan istniejący

W stanie istniejącym wzdłuż drogi powiatowej nr. 4760P Włoszakowice Jezierzycy Kościelne w terenie zabudowanym zlokalizowane są chodnik dla ruchu pieszego. Zlokalizowane bezpośrednio przy jezdni lub oddzielone pasem dzielącym (zieleni). Na większości odcinka stan chodników określa się jako zły. W przekroju ulicznym występuje kanalizacja deszczowa. W przekroju drogowym woda opadowa i roztopowa odprowadzana jest poprzez spadki poprzeczne i podłużne do rowów drogowych i na tereny nieutwardzone. Poza terenem zabudowanym w miejscu projektowanego ciągu pieszo-rowerowego znajdują się pola uprawne, łąki oraz tereny leśne.

7. Stan istniejący

Na podstawie „Badań geotechnicznych podłoża gruntowego dla projektu pt. „Pod budowę ciągu pieszo-rowerowego przy drodze powiatowej Nr 4760P na odcinku Włoszakowice-Jezierzyce

Kościełne" wykonanej przez firmę PRACOWNIA DOKUMENTACJI HYDROGEOLOGICZNYCH mgr Piotr Wołczyr , Dąbcze , ul. Jarzębinowa 1 , 64-130 Rydzyna, stwierdzono występowanie do głębokości 0,6-0,9 m nawiercono nasyp nie budowlany składający się z mieszaniny gleby, piasku i gruzu lub glebę o miąższości 0,5-0,9m .Pod warstwą nasypu nie budowlanego nawiercono grunty rodzime, mineralne. Wydzielono pięć warstw geotechnicznych.

Warstwa I –piaski drobne(Pd),żółte, mało wilgotne, luźne , o stopniu zagęszczenia ID=0,30.

Warstwa II –piaski drobne i pylaste(Pd),żółte i szare, mało wilgotne, średnio zagęszczone , o stopniu zagęszczenia ID=0,35.

Warstwa III –piaski drobne(Pd),żółte, mało wilgotne, średnio zagęszczone , o stopniu zagęszczenia ID=0,40.

Warstwa IV –piaski średnie(Ps),szare, mało wilgotne, luźne , o stopniu zagęszczenia ID=0,30.

Warstwa V –piaski średnie(Ps),żółte i szare, mało wilgotne, średnio zagęszczone , o stopniu zagęszczenia ID=0,40.

Omawiane podłoże posiada prostą budowę geologiczną ,ale wykazuje zróżnicowanie pod względem geotechnicznym, co przedstawiono w załączonym przekroju(zał. nr 4).Szczegółowe parametry gruntów budujących poszczególne warstwy geotechniczne podano w opinii geotechnicznej

8. Uzbrojenie terenu

W obszarze inwestycji znajduje się następujące uzbrojenie terenu:

- linie energetyczne
- sieć wodociągowa
- sieć teletechniczna
- sieć gazowa
- sieć kanalizacji deszczowej
- sieć kanalizacji sanitarnej

9. Stan projektowany

Parametry techniczne projektowanego ciągu pieszo rowerowego

Budowa ciągu pieszo-rowerowego przy drodze powiatowej nr 4760P Włoszakowice Jezierzycy Kościełne zaprojektowana została na podstawie poniższych parametrów

- długość około 8,283 km
- szerokość ciągu 2,5 m
- pobocze gruntowe 1,0m

W terenie zabudowanym ciąg pieszo-rowerowy zlokalizowany zostanie bezpośrednio przy jezdni lub, jeżeli pozwalają na to warunki terenowe, oddzielony od jezdni pasem zieleni.

Poza terenem zabudowanym ciąg zlokalizowany zostanie za istniejącym rowem przydrożnym

10. Informacja o wpisie do ewidencji zabytków

Na podstawie opinii wydanej przez Wojewódzkiego Konserwatora Zabytków w Poznaniu pismo nr Le.WA.5183.4373.4.2015/2016 z dnia 08.01.2016 r wynika, że projektowana ścieżka rowerowa znajduje się częściowo w strefie zewidencjonowanych stanowisk archeologicznych

11. Informacje dotyczące zagrożeń dla środowiska

Budowa ścieżki rowerowej nie będzie stwarzać zagrożeń dla środowiska naturalnego oraz higieny i zdrowia użytkowników drogi i otoczenia. Jej wykonanie znacznie poprawi bezpieczeństwo użytkowników drogi.

Opracował:

mgr inż. Gniewomir Dziadek
WKP/0091/POOD/12

II. INFORMACJA DOTYCZĄCA BEZPIECZEŃSTWA I OCHRONY ZDROWIA

INFORMACJA DOTYCZĄCA BEZPIECZEŃSTWA I OCHRONY ZDROWIA

zgodnie z Dz. U. nr 120 z dnia 23 czerwca 2003 r.

Nazwa i adres obiektu budowlanego:

**BUDOWA CIĄGU PIESZO-ROWEROWEGO PRZY DRODZE POWIATOWEJ NR 4760P WŁOSZAKOWICE
JEZIERZYCE KOŚCIELNE.**

Inwestor:

**MIASTO LESZNO
URZĄD MIASTA LESZNA
UL. K. KARASIA NR 15,
64-100 LESZNO**

Projektant:

Gniewomir Dziadek
Ul. Pniewskiego 4
60-692 Poznań

Podpis:

mgr inż. Gniewomir Dziadek
Upr. WKP/0091/POOD/12

1. Zakres robót dla planowanego zadania oraz kolejność wykonywania przewidzianych elementów budowy

Na podstawie wykonanego projektu Inwestor zgłosi rozpoczęcie robót i uzyska zgodę na budowę ścieżki rowerowej z Włoszakowic do Jezierzyc Kościelnych wzdłuż drogi powiatowej 4760P.

Zakres robót obejmuje:

Przedmiotem niniejszego opracowania jest projekt budowy ciągu pieszo-rowerowego przy drodze powiatowej nr 4760P Włoszakowice Jezierzyc Kościelne. W skład opracowania wchodzi:

- Przebudowa istniejących ciągów pieszych i pieszo rowerowych, chodników
- Budowa nowych ciągów pieszo rowerowych,
- Budowa nowej kanalizacji deszczowej,
- Przebudowa istniejących zatok przystankowych
- Przebudowa istniejącego ścieku przykrawężnikowego

2. Wykaz istniejących obiektów budowlanych

Na działkach stanowiących pas drogowy oraz działkach przeznaczonych do wykupu pod projektowaną ścieżkę rowerową znajdują się takie elementy uzbrojenia terenu jak podziemne i nadziemne linie elektryczne i teletechniczne, podziemne sieci kanalizacji sanitarnej i deszczowej oraz sieci gazowe i wodociągowe.

3. Wskazania elementów zagospodarowania działek lub terenu, które mogą stwarzać zagrożenie bezpieczeństwa i zdrowia ludzi.

Na przedmiotowych działkach nie występują żadne elementy stwarzające aktualnie zagrożenie bezpieczeństwa i zdrowia ludzi.

4. Przewidywane zagrożenia występujące podczas realizacji robót budowlanych

Zasadniczym zagrożeniem występującym podczas budowy ścieżki rowerowej jest praca

ludzi i sprzętu w pobliżu ruchu kołowego. Budowa ścieżki rowerowej będzie realizowana z zachowaniem możliwości przejazdu do posesji. Jest to zagrożenie zarówno dla obsługi budowy jak i osób korzystających z drogi.

Realizacja przedmiotowej inwestycji wiąże się z szeregiem zagrożeń przy wykonywaniu robót drogowych, przy budowie konstrukcji oporowych oraz związanych z przebudową uzbrojenia podziemnego i nadziemnego.

- a. W związku z koniecznością wykonania szeregu konstrukcji oporowych konieczne jest zachowanie szczególnej ostrożności przy transporcie oraz montażu elementów o znacznej masie. Szczególną ostrożność należy zachować w obecności maszyn potrzebnych do wykonania tych konstrukcji.
- b. Roboty ziemne prowadzone przy realizacji ścieżki rowerowej odbywają się przy użyciu ciężkiego sprzętu mechanicznego. W związku z tym, podczas prowadzenia robót ziemnych i montażowych, należy zwrócić szczególną uwagę na linie elektryczne nad i podziemne, aby nie nastąpiło ich naruszenie.

Roboty ziemne należy wykonywać sprzętem zmechanizowanym stosując odpowiednie przepisy BHP a w pobliżu urządzeń podziemnych ręcznie.

- c. Zagrożenie stanowią również roboty związane z branżą elektryczną – usunięcie kolizji z podziemnymi oraz nadziemnymi liniami elektrycznymi oraz usunięcie starego oświetlenia i wykonanie nowego wraz montażem słupów oświetleniowych. Należy zwrócić uwagę na zagrożenie porażenia prądem elektrycznym w trakcie tych robót. Słupy oświetleniowe podczas prac należy starannie zabezpieczyć przez przewróceniem.

Szczegóły dotyczące informacji o bezpieczeństwie i ochronie zdrowia dla robót poszczególnych branż znajdują się w projektach budowlanych branżowych.

Całość robót musi być prowadzona z zachowaniem przepisów zawartych w Rozporządzeniach:

- a/ Ministra Infrastruktury z dnia 6. lutego 2003 r., w sprawie bezpieczeństwa i higieny pracy podczas wykonywania robót budowlanych (Dz.U. 03.47.401) oraz
- b/ Ministra Pracy i Polityki Socjalnej, z dnia 26. września 1997 r., w sprawie ogólnych przepisów bezpieczeństwa i higieny pracy (Dz.U. 03.169.1650).

Stosownie do Rozporządzenia Ministra Infrastruktury z dnia 23. czerwca 2003 r., w sprawie

informacji dotyczącej bezpieczeństwa i ochrony zdrowia oraz planu bezpieczeństwa i ochrony zdrowia (Dz.U. 03.120.1126), jako fragmenty robót budowlanych, których charakter, organizacja i miejsce prowadzenia stwarza szczególnie wysokie ryzyko powstania zagrożenia bezpieczeństwa i zdrowia ludzi, należy uznać całość robót z uwagi na przyległy obszar intensywnej komunikacji drogowej.

Przed przystąpieniem do wykonywania robót budowlanych Wykonawca jest obowiązany opracować instrukcję bezpiecznego ich wykonywania i zaznajomić z nią pracowników w zakresie wykonywanych przez nich robót.

5. Informacja o wydzieleniu i oznakowaniu miejsca prowadzenia robót budowlanych, stosownie do rodzaju zagrożeń.

Teren budowy należy wydzielić, aby nie miały na niego wstępu osoby postronne. Miejsca robót prowadzonych bezpośrednio przy jezdni wygrodzić i oznakować. Dodatkowo inne niebezpieczne dla otoczenia miejsca ogrodzić lub oznakować taśmą ostrzegawczą.

6. Informacja o sposobie prowadzenia instruktażu pracowników przed przystąpieniem do realizacji robót.

Wszyscy pracownicy zatrudnieni przy wykonywaniu robót związanych z budową muszą być przeszkoleni w zakresie BHP. Przed przystąpieniem do robót kierownik budowy przeprowadzi dodatkowy instruktaż na budowie, związany szczególnie z pracą w sąsiedztwie czynnej drogi.

Zwrócić należy szczególną uwagę na pracę robotników w kaskach ochronnych i kamizelkach ostrzegawczych.

Kierownik budowy wyznaczy osobę do bezpośredniego nadzoru nad pracami.

7. Określenie sposobu przechowywania i przemieszczania materiałów, wyrobów, substancji oraz preparatów niebezpiecznych na terenie budowy.

Materiały i wyroby do wykonywania nawierzchni muszą być składowane zgodnie z przepisami BHP. Miejsca składowe należy tak wyznaczyć, aby zapewnić dogodny dojazd przy rozładunku oraz dogodny i bezpieczny sposób transportu do miejsca wbudowania. Najlepszym rozwiązaniem jest dostawa na teren budowy takiej ilości materiałów i wyrobów, która zostanie w danym dniu wbudowana. Składowanie materiałów nie może stwarzać

zagrożenia dla ruchu kołowego i pieszego.

8. Wskazanie przechowywania dokumentacji budowy oraz dokumentów niezbędnych do prawidłowej eksploatacji maszyn i urządzeń technicznych.

Niezbędna dokumentacja techniczna oraz inne wymagane dokumenty muszą znajdować się na terenie budowy, być dostępne do wglądu dla osób upoważnionych oraz winny być zabezpieczone przed dostępem do nich osób nieupoważnionych.

Wszystkie prace prowadzone muszą być zgodnie z przepisami BHP, w szczególności z Rozporządzeniem Ministra Infrastruktury z dnia 6 lutego 2003 r. w sprawie bezpieczeństwa i higieny pracy podczas wykonywania robót budowlanych, instrukcjami montażu i innymi przepisami oraz Polskimi Normami aktualnie obowiązującymi.

opracował:

mgr inż. Gniewomir Dziadek



III. CZĘŚĆ RYSUNKOWA

